

СБОРНИК
муниципальных правовых актов
Солтонского района Алтайского края

Официальное ежемесячное печатное издание
Солтонского районного Совета народных депутатов
Алтайского края,
Администрации Солтонского района
Алтайского края

№ 69
29 февраля 2024
с. Солтон

Сборник
муниципальных правовых актов
Солтонского района Алтайского края

№ 69

29 февраля 2024 года

Учредители: Солтонский районный Совет народных депутатов Алтайского края,
Администрация Солтонского района Алтайского края.

Адрес издателя и типографии:

659520, с. Солтон, Солтонского района Алтайского края, ул. Ленина д 3,
тел. 8 (38533) 21229

Ответственный за выпуск:

Образцова Оксана Николаевна - управляющий делами Администрации Солтонского
района Алтайского края, тел 8 (38533) 21536

Каширина Ольга Викторовна - начальник юридического отдела Администрации
Солтонского района Алтайского края, тел 8 (38533) 21096

Тираж 9 экземпляров

Распространяется бесплатно

Раздел второй:

Постановления Администрации Солтонского района Алтайского края				
№ п/п	Номер документа	Дата принятия	Наименование Постановлений	Номер страницы в сборнике
1	77	19.02.2024	О признании утратившими силу некоторых постановлений Администрации Солтонского района	4
2	82	26.02.2024	О порядке сбора и обмена информацией в области защиты населения и территорий от чрезвычайных ситуаций природного и техногенного характера на территории Солтонского района Алтайского края	5-17
3	83	27.02.2024	О внесении изменений и дополнений в муниципальную программу «Противодействие экстремизму и идеологии терроризма в Солтонском районе на 2022-2025 годы», утвержденную постановлением Администрации Солтонского района от 09.11.2021 № 401	18-19
4	84	29.02.2024	Об установлении тарифа на услугу по откачке и вывозу жидких бытовых отходов, оказываемую МУП Солтонского района «Водоресурс»	20

Раздел третий

№ п/п	Номер документа	Дата принятия	ИЗВЕЩЕНИЯ О ВОЗМОЖНОСТИ ПРЕДОСТАВЛЕНИЯ ЗЕМЕЛЬНЫХ УЧАСТКОВ, ПУБЛИКУЕМЫЕ В СООТВЕТСТВИИ СО СТ. 39.18 ЗЕМЕЛЬНОГО КОДЕКСА РОССИЙСКОЙ ФЕДЕРАЦИИ, ПРОВЕДЕНИЕ АУКЦИОНА:	Номер страницы в сборнике
		29.02.2024	Извещение № 2200001235000000024 Лот №1 край Алтайский Солтонский район, в административных границах Ненинского сельсовета, в 5 км северо-западнее с. Ненинка, возле ЗУ 22:44:050009:231 лот №2 край Алтайский Солтонский район, в административных границах Ненинского сельсовета, севернее с. Ненинка, возле ЗУ 22:44:050010:1693	21-28
		29.02.2024	Извещение № 2200001235000000025 Лот №1 край Алтайский Солтонский район, в административных границах Нижнененинского сельсовета, в 150 м юго-западнее	28-37

			<p>маслозавода, возле ЗУ 22:44:200005:49;</p> <p>Лот №2 край Алтайский Солтонский район, с. Нижняя Ненинка, ул. Молодежная, 15, участок, №2;</p> <p>Лот №3 край Алтайский Солтонский район, с. Нижняя Ненинка, ул. Молодежная, 15, участок, №3</p>	
		29.02.2024	<p>Извещение № 22000012350000000026</p> <p>Лот №1 край Алтайский Солтонский район, в административных границах Карабинского сельсовета, восточнее моста через "Сайлапка", возле ЗУ 22:44:090024:212;</p> <p>Лот №2 край Алтайский Солтонский района, с. Карабинка, пер. Заречный, 6 б;</p> <p>Лот №3 край Алтайский район Солтонский, в административных границах Карабинского сельсовета, район "Бродика";</p> <p>Лот №4 край Алтайский район Солтонский, в административных границах Карабинского сельсовета, район «Куйбышевой гривы»</p>	38-47
		29.02.2024	<p>Извещение № 22000012350000000027</p> <p>край Алтайский Солтонский район, в административных границах Солтонского сельсовета, грива "Селиверстова", возле ЗУ 22:44:020004:292</p>	47-53
		29.02.2024	<p>Извещение № 22000012350000000028</p> <p>Лот №1 край Алтайский район Солтонский, 6,5 км и 2 км по направлению на запад от с. Солтон;</p> <p>Лот №2 край Алтайский район Солтонский, 560 м по направлению на запад и 4.2 км по направлению на северо-запад от с. Солтон</p>	54-76

Раздел второй

АДМИНИСТРАЦИЯ СОЛТОНСКОГО РАЙОНА
АЛТАЙСКОГО КРАЯ

ПОСТАНОВЛЕНИЕ

19.02.2024

№ 77

с.Солтон

О признании утратившими силу
некоторых постановлений
Администрации Солтонского района

П о с т а н о в л я ю:

1. Признать утратившим силу постановления Администрации Солтонского района:

- от 24.02.2022 №111 «О внесении изменений в муниципальную программу «Развитие и поддержка предпринимательства в Солтонском районе на 2021-2026 годы», утвержденную постановлением Администрации Солтонского района от 10.11.2020 №331»;

- от 24.03.2023 №102 «О внесении изменений в муниципальную программу «Развитие и поддержка предпринимательства в Солтонском районе на 2021-2026 годы», утвержденную постановлением Администрации Солтонского района от 10.11.2020 №331»;

-от 04.04.2023 №122 «О внесении изменений в Программу профилактики рисков причинения вреда (ущерба) охраняемым законом ценностям по муниципальному земельному контролю на территории Солтонского района на 2023 год, утвержденную постановлением Администрации Солтонского района от 29.11.2022 №53».

2. Опубликовать настоящее постановление в Сборнике муниципальных правовых актов Солтонского района Алтайского края и обнародовать на официальном сайте Администрации Солтонского района Алтайского края.

3. Контроль за исполнением настоящего постановления оставляю за собой.

Глава Солтонского района

Л.П.Харламова

АДМИНИСТРАЦИЯ СОЛТОНСКОГО РАЙОНА
АЛТАЙСКОГО КРАЯ

ПОСТАНОВЛЕНИЕ

26.02.2024

№ 82

с.Солтон

О порядке сбора и обмена информацией в области защиты населения и территорий от чрезвычайных ситуаций природного и техногенного характера на территории Солтонского района Алтайского края

В целях совершенствования системы предупреждения и ликвидации чрезвычайных ситуаций, обеспечения спасения жизни и сохранения здоровья людей, снижения размеров ущерба окружающей природной среде и материальных потерь в результате чрезвычайных ситуаций, на основании Федерального закона от 21.12.1994 № 68-ФЗ «О защите населения и территорий от чрезвычайных ситуаций природного и техногенного характера», постановления Правительства Российской Федерации от 24.03.1997 № 334 «О порядке сбора и обмена в Российской Федерации информацией в области защиты населения и территорий от чрезвычайных ситуаций природного и техногенного характера», приказа МЧС России от 11.01.2021 № 2 «Об утверждении Инструкции о сроках и формах представления информации в области защиты населения и территорий от чрезвычайных ситуаций природного и техногенного характера», п о с т а н о в л я ю:

1. Утвердить:

1.1. Порядок сбора и обмена информацией в области защиты населения и территорий от чрезвычайных ситуаций природного и техногенного характера (Приложение № 1).

1.2. Перечень территориальных органов федеральных органов государственной власти, органов исполнительной власти Алтайского края и уполномоченных организаций, входящих в Солтонское районное звено Алтайской территориальной подсистемы единой государственной системы предупреждения и ликвидации чрезвычайных ситуаций и ответственных за своевременное предоставление информации по вопросам защиты населения и территорий в единую дежурно-диспетчерскую службу Солтонского района (далее – ЕДДС) (Приложение № 2).

1.3. Формы документов информационного взаимодействия (Приложение № 3).

2. Рекомендовать главе Администрации сельсовета, главам сельсоветов, руководителям организаций, независимо от форм собственности и ведомственной подчиненности своевременно предоставлять в ЕДДС

информацию в области защиты населения и территорий от чрезвычайных ситуаций в соответствии с Порядком сбора и обмена информацией в области защиты населения и территории от чрезвычайных ситуаций природного и техногенного характера.

3. Установить, что передача информации об угрозе и фактах возникновения чрезвычайных ситуаций осуществляется в первоочередном порядке по государственным, ведомственным и иным средствам, каналам связи и передачи на некоммерческой основе.

4. Считать утратившим силу Постановление Администрации района от 10.11.2023 № 749 «О порядке сбора и обмена информацией в области защиты населения и территорий от чрезвычайных ситуаций природного и техногенного характера на территории Солтонского района».

5. Опубликовать настоящее постановление в Сборнике муниципальных правовых актов Солтонского района Алтайского края и разместить на официальном сайте Администрации района.

6. Контроль за выполнением настоящего постановления возложить на первого заместителя главы Администрации Солтонского района Кабанова Д.А.

Глава Солтонского района

Л.П. Харламова

Приложение № 1
к постановлению
Администрации
Солтонского района
от 26.02.2024 № 82

ПОРЯДОК

сбора и обмена информацией в области защиты населения и территории от чрезвычайных ситуаций природного и техногенного характера

1. Настоящий Порядок сбора и обмена информацией в области защиты населения и территории от чрезвычайных ситуаций природного и техногенного характера (далее – «Порядок») разработан в соответствии с Федеральным законом от 21.12.1994 № 68-ФЗ «О защите населения и территорий от чрезвычайных ситуаций природного и техногенного характера», постановлениями Правительства Российской Федерации от 24.03.1997 № 334 «О Порядке сбора и обмена в Российской Федерации информацией в области защиты населения и территорий от чрезвычайных ситуаций природного и техногенного характера», от 30.12.2003 № 794 «О единой государственной системе предупреждения и ликвидации чрезвычайных ситуаций», законом Алтайского края от 17.03.1998 № 15-ЗС «О защите населения и территорий Алтайского края от чрезвычайных ситуаций природного и техногенного характера», приказом МЧС России от 11.01.2021 № 2 «Об утверждении Инструкции о сроках и формах представления информации в области защиты

населения и территорий от чрезвычайных ситуаций природного и техногенного характера».

2. Информация должна содержать сведения о прогнозируемых и возникших чрезвычайных ситуациях природного и техногенного характера (далее - ЧС) и их последствиях, мерах по защите населения и территорий, ведении аварийно-спасательных и других неотложных работ, силах и средствах, задействованных для ликвидации ЧС, радиационной, химической, медико-биологической, взрывной, пожарной и экологической безопасности на соответствующих объектах и территориях, а также сведения о деятельности территориальных органов федеральных органов исполнительной власти, органов исполнительной власти Алтайского края, органов местного самоуправления и организаций в области защиты населения и территорий от ЧС, составе и структуре сил и средств, предназначенных для предупреждения и ликвидации ЧС, в том числе сил постоянной готовности, создании, наличии, об использовании и о восполнении финансовых и материальных ресурсов для ликвидации ЧС.

В зависимости от назначения информация подразделяется на оперативную и плановую.

К оперативной относится информация, предназначенная для оповещения всех заинтересованных органов управления территориальных органов федеральных органов исполнительной власти, органов исполнительной власти Алтайского края, Администрации района, администраций сельсоветов и организаций, в полномочия которых входит решение вопросов в области защиты населения и территорий от чрезвычайных ситуаций (далее — «органы управления»), и населения об угрозе возникновения или возникновении ЧС, оценке вероятных масштабов аварий, происшествий и ЧС, а также о принятии необходимых мер по ликвидации их последствий.

Оперативную информацию составляют сведения о факте (угрозе) и основных параметрах аварий, происшествий и ЧС, о первоочередных мерах по защите населения и территорий, задействованных силах и средствах, о ходе и завершении аварийно-спасательных и других неотложных работ.

К плановой относится информация, предназначенная для повседневной деятельности органов местного самоуправления и организаций в области защиты населения и территорий от ЧС.

Плановую информацию составляют сведения о состоянии и изменениях радиационной, химической, медико-биологической, взрывной, пожарной и экологической безопасности на соответствующих территориях и потенциально-опасных объектах, об эффективности принятых и планируемых мер по предупреждению ЧС, подготовке органов управления и поддержанию в готовности сил и средств, предназначенных для ликвидации последствий ЧС.

По степени срочности сведения, содержащиеся в информации, могут быть срочного и несрочного характера.

Сведения срочного характера предназначены для оценки обстановки, принятия первоочередных мер по защите населения, оценки хода ведения аварийно-спасательных и других неотложных работ, оценки эффективности принятых мер и необходимости принятия дополнительных мер и содержат

данные о факте и основных параметрах аварии, происшествия и ЧС, прогнозируемых масштабах и последствиях, принятых мерах и задействованных силах и средствах, об установлении повышенных режимов функционирования, о проделанной работе по ликвидации последствий аварий, происшествий и ЧС.

Сведения несрочного характера предназначены для анализа, статистического учета, планирования мероприятий по предупреждению ЧС и создания полной информационно-справочной базы для анализа обстановки, которая может сложиться при угрозе и возникновении ЧС, и содержат анализ действий, осуществляющихся при возникновении и ликвидации ЧС, данные для составления ежегодного доклада по вопросам защиты населения и территорий от ЧС, данные, необходимые для учета аварий, происшествий и ЧС, периодической и текущей отчетности, оценку всех рисков возникновения ЧС, характерных для территории района.

По форме исполнения информация может быть формализованной и неформализованной.

Формализованная информация предоставляется по формам, установленным МЧС России, а также по типовым формам паспорта безопасности территории района.

Неформализованная информация предоставляется в произвольной форме.

3. Источниками информации на территории района являются:

организации, осуществляющие наблюдение и контроль за состоянием окружающей природной среды, обстановкой на потенциально-опасных объектах и прилегающих к ним территориях;

организации, технологические процессы на которых могут представлять угрозу возникновения ЧС;

государственные надзорные органы и инспекции;

службы, подразделения и организации систем жизнеобеспечения населения района;

аварийно-спасательные, аварийные и пожарные службы и формирования.

4. Организация сбора и обмена информацией на территории района осуществляется в следующем порядке:

4.1. Администрация района определяет правила обмена информацией на территории района.

4.2. Непосредственно сбор информации в области защиты населения и территорий от ЧС локального, муниципального характера осуществляется ЕДДС через дежурные (дежурно-диспетчерские) службы (далее – «ДДС») Красногорского районного звена Алтайской территориальной подсистемы единой государственной системы предупреждения и ликвидации чрезвычайных ситуаций, при их отсутствии через должностных лиц, уполномоченных руководителем организации на предоставление информации по вопросам защиты населения и территорий от ЧС. Далее информация представляется ЕДДС в Центр управления в кризисных ситуациях Главного управления МЧС России по Алтайскому краю (далее – «ЦУКС»)

4.3. ДДС предоставляют информацию в ЕДДС в соответствии с заключенными соглашениями об осуществлении информационного обмена и

взаимодействия и регламентами информационного обмена.

ЕДДС является вышестоящим органом для всех ДДС предприятий, учреждений, организаций, действующих на территории муниципального образования Красногорский район Алтайского края, по вопросам сбора, обработки, анализа и обмена информацией об угрозе и возникновении ЧС, а также координирующим органом по вопросам совместных действий ДДС в чрезвычайных ситуациях и при реагировании на происшествия.

ЕДДС предоставляется право запрашивать и получать информацию, необходимую для служебной деятельности, от взаимодействующих ДДС предприятий, учреждений, организаций, а также объектов экономики и служб экстренного реагирования, потенциально-опасных объектов, также от других организаций, учреждений и объектов экономики, находящихся на территории района, независимо от их организационно-правовых форм, форм собственности и ведомственной принадлежности.

4.4. Руководители организаций независимо от форм собственности и ведомственной принадлежности предоставляют информацию в ЕДДС и комиссию по предупреждению и ликвидации ЧС и обеспечению пожарной безопасности района.

5. Обмен оперативной информацией на территории района осуществляется путем предоставления сведений срочного характера от источников информации в органы повседневного управления и органы управления, специально уполномоченные на решение задач в области защиты населения и территорий от ЧС и гражданской обороны, определенные Положением о Солтонском районном звене Алтайской территориальной подсистемы единой государственной системы предупреждения и ликвидации чрезвычайных ситуаций, утвержденным постановлением Администрации района от Постановление Администрации Солтонского района от 24.06.2021 № 222, в следующем порядке:

5.1. При передаче первичной информации:

при возникновении ЧС либо аварии, происшествия, связанных с гибелью людей, нарушением условий жизнедеятельности, угрозой жизни и здоровью населения и заражением (загрязнением) окружающей природной среды, руководители и должностные лица организации, где произошла авария, происшествие, ЧС, обязаны не позднее 10 минут с момента возникновения (установления факта возникновения) сообщить в ЕДДС;

ЕДДС немедленно после получения информации по телефону, факсимильной или телеграфной связью доводит первичную оперативную информацию в ЦУКС.

Первичная оперативная информация оформляется в произвольной форме и должна содержать максимально полные сведения о времени возникновения и времени получения информации об аварии, происшествии и ЧС, их характере, прогнозируемых масштабах (последствиях), о достаточности сил и средств для ликвидации.

При передаче информации по телефону, в течение одного часа с момента уведомления в обязательном порядке предоставляется письменное

подтверждение. Отсутствие каких-либо сведений не является основанием для задержки информации.

5.2. При передаче формализованной оперативной информации срочного характера:

по [форме 1/ЧС](#) "Донесение об угрозе (прогнозе) чрезвычайной ситуации" незамедлительно, по любым из имеющихся средств связи, с последующим подтверждением путем представления формы 1/ЧС в течение одного часа с момента получения данной информации;

по [форме 2/ЧС](#) "Донесение о факте и основных параметрах чрезвычайной ситуации" представляется незамедлительно, по любым из имеющихся средств связи, с последующим подтверждением путем представления формы в течение двух часов с момента возникновения ЧС. Уточнение обстановки осуществляется ежесуточно к 7.00 по московскому времени (далее - МСК) и 19.00 МСК по состоянию на 6.00 МСК и 18.00 МСК соответственно;

по [форме 3/ЧС](#) "Донесение о мерах по защите населения и территорий, ведении аварийно-спасательных и других неотложных работ" в течение двух часов с момента возникновения ЧС по любым из имеющихся средств связи, с последующим подтверждением путем представления формы 3/ЧС. Уточнение обстановки осуществляется ежесуточно к 7.00 МСК и 19.00 МСК по состоянию на 6.00 МСК и 18.00 МСК соответственно;

по [форме 4/ЧС](#) "Донесение о силах и средствах, задействованных для ликвидации чрезвычайной ситуации" представляется в течение двух часов с момента возникновения ЧС по любым из имеющихся средств связи, с последующим подтверждением путем представления формы 4/ЧС. Уточнение обстановки осуществляется ежесуточно к 7.00 МСК и 19.00 МСК по состоянию на 6.00 МСК и 18.00 МСК соответственно;

по [форме 5/ЧС](#) "Итоговое донесение о чрезвычайной ситуации" не позднее 25 суток после завершения ликвидации последствий ЧС.

5.3. Передача формализованной информации несрочного характера осуществляется при любых изменениях данных в электронных паспортах территорий района и объектов в сроки и порядке, установленные методическими рекомендациями МЧС России.

6. Обмен оперативной информацией осуществляется по имеющимся каналам и средствам связи срочного характера, обмен информацией несрочного характера — на общих основаниях.

7. Учет аварий, происшествий и ЧС на территории района осуществляется отделом ГО ЧС и МР Администрации района в целях анализа динамики возникновения аварий, происшествий и ЧС, причин их возникновения и эффективности работы по предупреждению и ликвидации их последствий.

Данные учёта заносятся в специальные журналы учёта аварий, происшествий и ЧС и должны содержать следующие сведения:

о времени возникновения аварий, происшествий и ЧС и времени доведения информации до соответствующих органов управления (позволяют оценить временные показатели прохождения информации и недостатки в организации информационного обмена);

о месте возникновения аварий, происшествий и ЧС (позволяют оценить периодичность и динамику возникновения ЧС в различных структурах и службах);

о причинах возникновения аварий, происшествий и ЧС (позволяют оценить организацию безопасной эксплуатации производственных процессов и работу по предупреждению аварий, происшествий и ЧС);

о масштабах и последствиях аварий, происшествий и ЧС (позволяют сделать сравнительную характеристику и оценить прямой и общий ущерб в натуральном выражении);

о принятых мерах (позволяют оценить эффективность принятых мер);

о задействованных силах и средствах (позволяют оценить состояние и готовность сил и средств к ликвидации аварий, происшествий и ЧС);

о материальном ущербе (позволяют сделать сравнительную характеристику и определить величину прямого и общего материального ущерба в денежном выражении).

8. Непредставление информации ответственными должностными лицами в соответствии с настоящим Порядком рассматривается как сокрытие факта аварии, происшествия, ЧС.

9. Соккрытие, несвоевременное представление либо представление должностными лицами заведомо ложной информации в области защиты населения и территорий от чрезвычайных ситуаций влечет за собой ответственность в соответствии с законодательством Российской Федерации.

Приложение № 2
к постановлению Администрации
Солтонского района
от 26.02.2024 № 82

ПЕРЕЧЕНЬ

территориальных органов федеральных органов государственной власти, органов исполнительной власти Алтайского края и уполномоченных организаций, входящих в Солтонское районное звено Алтайской территориальной подсистемы единой государственной системы предупреждения и ликвидации чрезвычайных ситуаций и ответственных за своевременное предоставление информации по вопросам защиты населения и территорий в ЕДДС

1. 24 ПСЧ «2 ПСО ФПС ГПС ГУ МЧС России по Алтайскому краю» (по согласованию)

2. Пункт полиции по Солтонскому району МУ МВД России «Бийское» (по согласованию)

3. Солтонский РЭС ПО ВЭС филиала ПАО «Россети Сибирь» - «Алтайэнерго» (по согласованию)

4. ЛТЦ Солтонский район МЦТЭТ г.Бийск Алтайского филиала ПАО «Ростелеком» (по согласованию)

5. ПЧ ГПС 62 ККУ «УГОЧС и ПБ в Алтайском крае» (по согласованию)

6. ПЧ ГПС 166 ККУ «УГОЧС и ПБ в Алтайском крае» (по согласованию)

7. Отдел социальной защиты населения по Солтонскому району (по согласованию)

8. КГБУ «Управление ветеринарии государственной ветеринарной службы Алтайского края по г.Бийску и Бийскому району» (по согласованию)

9. КГБУЗ «Солтонская ЦРБ» (по согласованию)

10 Солтонский участок Филиала «Бийские МЭС» АО «СК Алтайкрайэнерго» (по согласованию)

11. ГУП ДХ АК «Юго-Восточное ДСУ» «Филиал Солтонский» (по согласованию)

12МУП Солтонского района «Водоресурс» (по согласованию)

13МУП Солтонского района «Теплоресурс» (по согласованию)

14КАУ «Боровлянский лесхоз» (по согласованию)

15Комитет Администрации района по образованию

16Комитет по культуре Администрации района

17Администрация Солтонского сельсовета (по согласованию)

18Администрация Ненинского сельсовета (по согласованию)

19Администрация Карабинского сельсовета (по согласованию)

20Администрация Н-Ненинского сельсовета (по согласованию)

22Администрация Сузопского сельсовета (по согласованию)

23Администрация Макарьевского сельсовета (по согласованию)

Приложение № 3
к постановлению Администрации
Солтонского района
от 26.02.2024 № 82

Форма 1/ЧС

Донесение
об угрозе (прогнозе) чрезвычайной ситуации

	Показатели	Содержание донесения
1.	Наименование прогнозируемой ЧС	
2.	Прогнозируемая зона (объект) ЧС:	
2.1.	Федеральный округ	
2.2.	Субъект Российской Федерации	
2.3.	Муниципальное(ые) образование(я)	
2.4.	Населенный(е) пункт(ы)	
2.5.	Объект(ы) (наименование)	
2.6.	Форма собственности	
2.7.	Принадлежность (федеральному органу исполнительной власти, госкорпорации, субъекту Российской Федерации, муниципальному образованию, организации)	
3.	Метеоусловия:	
3.1.	Температура (воздуха, почвы, воды) (°С)	
3.2.	Направление и скорость среднего ветра (град., м/с)	
3.3.	Осадки: вид, количество (мм)	
3.4.	Видимость (м)	
4.	Прогноз масштабов ЧС:	
4.1.	Количество населения, которое может попасть в зону ЧС (чел.)	
4.2.	Количество населенных пунктов, которые могут попасть в зону ЧС (ед.)	
4.3.	Количество жилых домов, которые могут попасть в зону ЧС (ед.)	

4.4.	Количество административных и социально значимых объектов, которые могут попасть в зону ЧС (ед.)	
5.	Другие данные	
6.	Организация, подготовившая прогноз, или другие источники прогноза	
7.	Предпринимаемые меры по недопущению развития ЧС (по уменьшению возможных последствий и ущерба)	
8.	Дополнительная текстовая информация	

Должность (подпись) Фамилия Имя Отчество (при наличии)

Форма 2/ЧС

Донесение
о факте и основных параметрах чрезвычайной ситуации

	Показатели	Содержание донесения
1. Общие данные		
1.1.	Наименование ЧС	
1.2.	Классификация ЧС	
1.3.	Источник ЧС	
1.4.	Дата и время возникновения ЧС МСК (час, мин.)	
1.5.	Дата и время возникновения ЧС МСТ (час, мин.)	
1.6.	Наименование федерального округа	
1.7.	Субъект РФ	
1.8.	Муниципальное(ые) образование(я)	
1.9.	Населенный(е) пункт(ы)	
1.10.	Площадь зоны ЧС (га)	
1.11.	Объект(ы) (наименование)	
1.12.	Форма собственности	
1.13.	Принадлежность (федеральному органу исполнительной власти, госкорпорации, субъекту Российской Федерации, муниципальному образованию, организации)	
1.14.	Дополнительная информация	
2. Метеоданные		
2.1.	Температура воздуха (°С)	
2.2.	Направление и скорость среднего ветра (град., м/с)	
2.3.	Осадки: вид, количество (мм)	
2.4.	Видимость (м)	
3. Пострадало		
3.1.	Всего (чел.)	
3.1.1.	В том числе дети (чел.)	
3.2.	Погибло (чел.)	
3.2.1.	В том числе дети (чел.)	
3.3.	Госпитализировано (чел.)	
3.3.1.	В том числе дети (чел.)	
3.4.	Медицинская помощь оказана в амбулаторных условиях (чел.)	
3.4.1.	В том числе дети (чел.)	
3.5.	Дополнительная информация	
4. Основные характеристики чрезвычайной ситуации (в зависимости от источника чрезвычайной ситуации)		

5. Дополнительные данные		

Должность (подпись) Фамилия Имя Отчество (при наличии)

Форма 3/ЧС

Донесение
о мерах по защите населения и территорий, ведении
аварийно-спасательных и других неотложных работ

	Показатели	Содержание донесения
1. Общие данные		
1.1.	Наименование ЧС	
2. Население		
2.1.	Всего в зоне ЧС (чел.)	
2.2.	в том числе дети (чел.)	
3. Пострадало		
3.1.	Всего (чел.)	
3.1.1.	в том числе дети (чел.)	
3.2.	Из них погибло, всего (чел.)	
3.2.1.	в том числе дети (чел.)	
3.3.	Получили ущерб здоровью (чел.)	
3.3.1.	в том числе дети (чел.)	
3.4.	Количество людей с нарушением условий жизнедеятельности (чел.)	
3.4.1	в том числе дети (чел.)	
3.5.	Дополнительная текстовая информация	
4. Наименование и объем мер по защите населения и территорий, ведении аварийно-спасательных и других неотложных работ		
4.1.	Наименование меры по защите населения и территорий от ЧС	
4.2.	Наименование аварийно-спасательных и других неотложных работ	
5. Дополнительные меры		

Должность (подпись) Фамилия Имя Отчество (при наличии)

Форма 4/ЧС

Донесение
о силах и средствах, задействованных для ликвидации
чрезвычайной ситуации

Подразделения	Личный состав	Техника	Должность, фамилия, имя, отчество (при наличии) и телефон ответственного лица
1. Силы и средства первого эшелона			
1.1. от МЧС России			

Итого от МЧС России			
1.2. Другие ФОИВ, госкорпорации, ОИВ, ОМСУ и организации			
Итого от других ФОИВ, госкорпораций, ОИВ, ОМСУ и организаций			
2. Силы и средства второго эшелона			
2.1. от МЧС России			
Итого от МЧС России			
2.2. Другие ФОИВ, госкорпорации, ОИВ, ОМСУ и организации			
Итого от других ФОИВ, госкорпораций, ОИВ, ОМСУ и организаций			
3. Итого силы и средства первого и второго эшелонов			
Итого от МЧС России			
Итого от РСЧС			
4. Силы и средства резерва			
4.1. от МЧС России			
Итого от МЧС России			
4.2. Другие ФОИВ, госкорпорации, ОИВ, ОМСУ и организации			
Итого от других ФОИВ, госкорпораций, ОИВ, ОМСУ и организаций			
5. Итого силы и средства задействованные для ликвидации ЧС			
Всего от МЧС России (с резервом)			
Всего от РСЧС (с резервом)			

Должность (подпись) _____ Фамилия Имя Отчество (при наличии)

Форма 5/ЧС
Итоговое донесение о чрезвычайной ситуации

	Показатели	Содержание донесения
1.	Наименование ЧС	
2.	Вид ЧС	
3.	Классификация ЧС	
4.	Источник ЧС	
5.	Дата возникновения ЧС	
5.1.	МСК возникновения ЧС	
5.2.	МСТ возникновения ЧС	
6.	Дата ликвидации ЧС	
6.1.	МСК ликвидации ЧС	
6.2.	МСТ ликвидации ЧС	

7.	Место возникновения источника ЧС (координаты)	
7.1.	Страна	
7.2.	Субъект Российской Федерации (акватория)	
7.3.	Муниципальное образование	
7.4.	Населенный пункт	
8.	Местонахождение зоны ЧС (координаты)	
8.1.	Субъект Российской Федерации (акватория)	
8.2.	Муниципальное образование	
8.3.	Населенный пункт	
9.	Общая характеристика зоны ЧС:	
9.1.	Площадь зоны ЧС (га)	
9.2.	Количество других населенных пунктов в зоне ЧС (ед.)	
9.3.	Численность населения, попавшего в зону ЧС (чел.)	
9.3.1.	В том числе: детей (чел.)	
9.3.2.	Персонал организаций (чел.)	
9.3.3.	Количество эвакуируемых (чел.)	
9.4.	Количество сельскохозяйственных животных в зоне ЧС (ед.)	
9.5.	Площадь сельскохозяйственных угодий в зоне ЧС (га)	
9.6.	Площадь посевов сельскохозяйственных культур в зоне ЧС (га)	
9.7.	Площадь лесного фонда в зоне ЧС (га)	
10.	Характеристика объекта недвижимого имущества, в том числе здания, сооружения, на котором возник источник ЧС:	
10.1.	Наименование	
10.2.	Тип	
10.3.	Отрасль (вид экономической деятельности)	
10.4.	ФОИВ (госкорпорации)	
10.5.	Форма собственности	
10.6.	Номер лицензии в отношении вида осуществляемой деятельности (дата и наименование органа, выдавшего лицензию)	
10.7.	Дата утверждения документа, характеризующего безопасность объекта (декларация безопасности, паспорт, сертификат, орган утвердивший), реквизиты договора страхования, (дата и наименование организации, с которой заключен договор страхования)	
11.	Метеоданные на момент возникновения ЧС:	
11.1.	Температура (воздуха, почвы, воды) (°С)	
11.2.	Направление и скорость среднего ветра (град., м/с)	
11.3.	Осадки: вид, количество (мм)	
12.	Причины возникновения ЧС (с выделением основной причины)	
13.	Поражающие факторы источника ЧС (выделяются основные поражающие факторы, оказывающие негативное влияние на жизнь, здоровье людей, сельскохозяйственных животных, растения, объекты недвижимого имущества, в том числе здания, сооружения и окружающую природную среду)	
14.	Пострадало населения всего (чел.)	
14.1.	В том числе дети (чел.)	
15.	Погибло населения всего (чел.)	
15.1.	В том числе дети (чел.)	
16.	Получили ущерб здоровью (чел.)	
16.1.	В том числе дети (чел.)	
16.2.	Из них госпитализировано (чел.)	
16.2.1.	В том числе дети (чел.)	
17.	Пропало без вести (чел.)	

17.1.	В том числе дети (чел.)	
18.	Количество людей с нарушением условий жизнедеятельности (чел.)	
18.1.	В том числе дети (чел.)	
19.	Спасено (чел.)	
19.1.	В том числе дети (чел.)	
20.	Ущерб от ЧС, всего (тыс. руб.)	
20.1.	Размер ущерба жизни и здоровью людей, имуществу физических лиц в части имущества первой необходимости (тыс. руб.)	
20.2.	Размер ущерба имуществу физических лиц в части недвижимого имущества (тыс. руб.)	
20.3.	Размер ущерба имуществу юридических лиц, государственному или муниципальному имуществу (тыс. руб.)	
20.4.	Размер ущерба окружающей среде, жизни или здоровью животных и растений (тыс. руб.)	
Мероприятия по ликвидации ЧС		
21.	Мероприятия по защите населения	
Привлекаемые силы и средства		
22.	Наименование ФОИВ, госкорпорации, ОИВ, ОМСУ и организаций, входящих в РСЧС:	
22.1.	Функциональных подсистем:	
22.1.1.	Личный состав сил, всего (чел.)	
22.1.2.	Количество задействованной техники, всего (ед.)	
22.2.	Территориальной подсистемы:	
22.2.1.	Личный состав сил, всего (чел.)	
22.2.2.	Количество задействованной техники, всего (ед.)	
22.3.	Итого за РСЧС:	
22.3.1.	Личный состав сил, всего (чел.)	
22.3.2.	Количество задействованной техники, всего (ед.)	
23.	Наименование ФОИВ, госкорпорации, организаций и общественных объединений, не входящих в РСЧС:	
23.1.	Личный состав сил, всего (чел.)	
23.2.	Количество задействованной техники, всего (ед.)	
24.	Итого привлекалось к ликвидации ЧС:	
24.1.	Личный состав сил, всего (чел.)	
24.2.	Количество задействованной техники, всего (ед.)	

Должность (подпись) Фамилия Имя Отчество (при наличии)

**АДМИНИСТРАЦИЯ СОЛТОНСКОГО РАЙОНА
АЛТАЙСКОГО КРАЯ**

ПОСТАНОВЛЕНИЕ

27.02.2024

№ 83

с. Солтон

О внесении изменений и дополнений в муниципальную программу «Противодействие экстремизму и идеологии терроризма в Солтонском районе на 2022-2025 годы», утвержденную постановлением Администрации Солтонского района от 09.11.2021 № 401

Руководствуясь постановлением Администрации Солтонского района от 01.04.2014 № 214 «Об утверждении Порядка разработки, реализации и оценки эффективности муниципальных программ», п о с т а н о в л я ю:

1. Внести следующие изменения и дополнения в муниципальную программу «Противодействие экстремизму и идеологии терроризма в Солтонском районе на 2022-2025 годы», утвержденную постановлением Администрации Солтонского района от 09.11.2021 № 401 (в редакции постановления от 19.10.2023 №688):

1.1 В Перечне программных мероприятий Приложения №2:

- пункт 9 изложить в следующей редакции:

«9.	Установка и обслуживание кнопок тревожной сигнализации в учреждениях образования и культуры Солтонского района Алтайского края (в рамках заключенных	Еже Месячно	Администрация района, комитет Администрации района по образованию, комитет по культуре Администрации района	148,1	149,0	146,0	146,0	589,1	Районный бюджет»
-----	--	-------------	---	-------	-------	-------	-------	-------	------------------

	контрактах)								
--	-------------	--	--	--	--	--	--	--	--

- дополнить пунктом 11 следующего содержания:

«1 1.	Организация и проведение на территории Солтонского района профилактических мероприятий, направленных на противодействие распространению украинскими радикальным и структурами идеологии терроризма и неонацизма	1 раз в год	Комитет по культуре Администрации района; Комитет Администрации района по образованию	0	0	3,0	3,0	6,0	Районный бюджет»
----------	---	-------------	--	---	---	-----	-----	-----	------------------

2. Опубликовать настоящее постановление в Сборнике муниципальных правовых актов Солтонского района Алтайского края и разместить на официальном сайте Администрации Солтонского района Алтайского края.

3. Контроль за исполнением настоящего постановления оставляю за собой.

Глава Солтонского района

Л.П. Харламова

**АДМИНИСТРАЦИЯ СОЛТОНСКОГО РАЙОНА
АЛТАЙСКОГО КРАЯ**

П О С Т А Н О В Л Е Н И Е

29.02.2024

№ 84

с.Солтон

Об установлении тарифа на услугу по откачке и вывозу жидких бытовых отходов, оказываемую МУП Солтонского района «Водоресурс»

Рассмотрев ходатайство муниципального унитарного предприятия Солтонского района «Водоресурс» об установлении размера платы (тарифа) на услугу по откачке и вывозу жидких бытовых отходов, руководствуясь Порядком принятия решений об установлении цен (тарифов) на работы, услуги муниципальных предприятий и учреждений Солтонского района Алтайского края, утвержденного решением районного Совета народных депутатов от 20.06.2023 № 18 и заключением комиссии по регулированию тарифов на услуги муниципальных предприятий и учреждений Солтонского района от 28.02.2024 № 2, п о с т а н о в л я ю:

1. Установить с 01 марта 2024 года на неопределенный срок размер платы (тариф) на услугу по откачке и вывозу жидких бытовых отходов, оказываемую муниципальным унитарным предприятием Солтонского района «Водоресурс» в размере 186,0 рублей (НДС не облагается) за 1 м³.

2. Признать утратившим силу постановление Администрации Солтонского района от 07.08.2023 № 489 «Об установлении тарифа на услугу по откачке и вывозу жидких бытовых отходов, оказываемую МУП Солтонского района «Водоресурс».

3. Опубликовать настоящее постановление в Сборнике муниципальных правовых актов Солтонского района Алтайского края, в районной газете «Слово-дело» и разместить на официальном сайте Администрации Солтонского района www.soltonadm.ru.

4. Контроль за исполнением настоящего постановления оставляю за собой.

Глава Солтонского района

Л.П.Харламова

Раздел третий

Извещение № 22000012350000000024 – Опубликовано <https://torgi.gov.ru>

Основные сведения об извещении

Вид торгов - аренда и продажа земельных участков

Земельный кодекс Российской Федерации

Форма проведения - сообщение о предоставлении (реализации)

Наименование процедуры - ИЗВЕЩЕНИЯ О ВОЗМОЖНОСТИ ПРЕДОСТАВЛЕНИЯ
ЗЕМЕЛЬНЫХ УЧАСТКОВ, ПУБЛИКУЕМЫЕ В СООТВЕТСТВИИ СО СТ. 39.18
ЗЕМЕЛЬНОГО КОДЕКСА РОССИЙСКОЙ ФЕДЕРАЦИИ

Организатор торгов

АДМИНИСТРАЦИЯ СОЛТОНСКОГО РАЙОНА АЛТАЙСКОГО КРАЯ

ИНН 2274001225 КПП 227401001 ОГРН 1022201944236

Юридический адрес

659520, КРАЙ АЛТАЙСКИЙ, РАЙОН СОЛТОНСКИЙ, СЕЛО СОЛТОН, УЛИЦА ЛЕНИНА д.
3, кв. 14

Фактический/почтовый адрес

659520, Алтайский край, Солтонский р-н, с Солтон, ул Ленина д. 3

Контактное лицо

Анна Петровна Образцова Телефон +73853321024

Адрес электронной почты adm_solton@bk.ru

Информация о лотах

Лот 1

Опубликован - земельный участок

Основная информация

Предмет торгов (наименование лота) - земельный участок

Информация о праве граждан или крестьянских (фермерских) хозяйств, заинтересованных в предоставлении земельного участка, подавать заявления о намерении участвовать в аукционе по продаже земельного участка или аукционе на право заключения договора аренды земельного участка

Описание лота

предоставление а аренду земельного участка из категории земель сельскохозяйственного назначения

Субъект местонахождения имущества - Алтайский край

Местонахождение имущества

край Алтайский Солтонский район, в административных границах Ненинского сельсовета, в 5 км северо-западнее с. Ненинка, возле ЗУ 22:44:050009:231

Категория объекта - земельные участки (не образованы)

Форма собственности - Государственная собственность (неразграниченная)

Цель предоставления земельного участка – сенокосения

Вид договора - договор аренды

Адрес и время приема граждан для ознакомления со схемой расположения земельного участка, в соответствии с которой предстоит образовать земельный участок, если данная схема представлена на бумажном носителе: Алтайский край, Солтонский р-н, с Солтон, ул Ленина д. 3, кабинет 26

Характеристики

Условный номер земельного участка 22:44:050009:зу1

Площадь земельного участка в соответствии с проектом межевания территории или со схемой расположения - 100 557 м2

Вид разрешённого использования земельного участка –для сенокосения

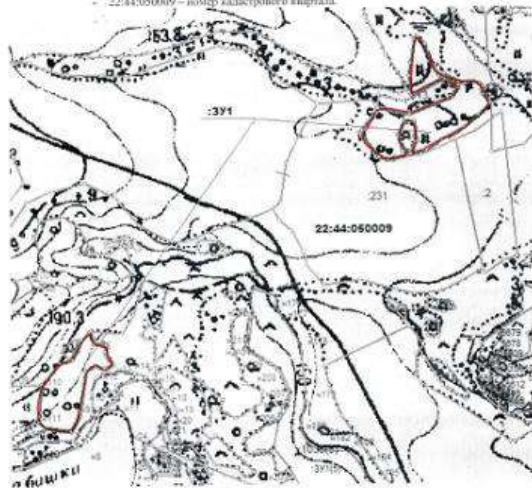
Изображения лота



Документы лота Схема расположения

Согласовано: Глава
Солтонского района _____ Харламова Л.П.
и.д. _____
Утверждено:
в установленном Администрации
Солтонского района № _____ от
и.д. _____ 2024г.

Схема расположения земельного участка на кадастровом плане территории в кадастровом квартале 22:44:050009
Местоположение: Алтайский край, Солтонский район, в административных границах Ненинского сельсовета, в 5 км северо-западнее с. Ненинка, возле ЗУ 22:44:050009:231.
Площадь по факту: 100557 кв.м. Площадь по документам: - кв.м.
Категория земель: земли сельскохозяйственного назначения.
Вид разрешенного использования: для сенокосения.
Использована кадастровая выписка о ЗУ №:
Условные обозначения: -ЗУ1 - формировать ЗУ;
- 22:44:050009 – номер кадастрового квартала



M 1 : 5000

Исполнитель работ:
Кадастровый инженер



Годиков А.В.
(Ф.И.О. подпись)

Лот 2

Опубликован - земельный участок

Основная информация

Предмет торгов (наименование лота) - земельный участок

Информация о праве граждан или крестьянских (фермерских) хозяйств, заинтересованных в предоставлении земельного участка, подавать заявления о намерении участвовать в аукционе по продаже земельного участка или аукционе на право заключения договора аренды земельного участка

Описание лота

предоставление а аренду земельного участка из категории земель сельскохозяйственного назначения

Субъект местонахождения имущества - Алтайский край

Местонахождение имущества

край Алтайский Солтонский район, в административных границах Ненинского сельсовета, севернее с. Ненинка, возле ЗУ 22:44:050010:1693

Категория объекта -земельные участки (не образованы)

Форма собственности - Государственная собственность (неразграниченная)

Цель предоставления земельного участка – для животноводства (выпас сельскохозяйственных животных)

Вид договора -договор аренды

Адрес и время приема граждан для ознакомления со схемой расположения земельного участка, в соответствии с которой предстоит образовать земельный участок, если данная схема представлена на бумажном носителе: Алтайский край, Солтонский р-н, с Солтон, ул Ленина д. 3, кабинет 26

Характеристики

Условный номер земельного участка 22:44:050010:зу1

Площадь земельного участка в соответствии с проектом межевания территории или со схемой расположения - 119 570 м²

Вид разрешённого использования земельного участка –для сенокосения

Изображения лота



Документы лота

Схема расположения

Согласовано: Глава

Солтонского района _____ Харламова Л.П.

м.п.

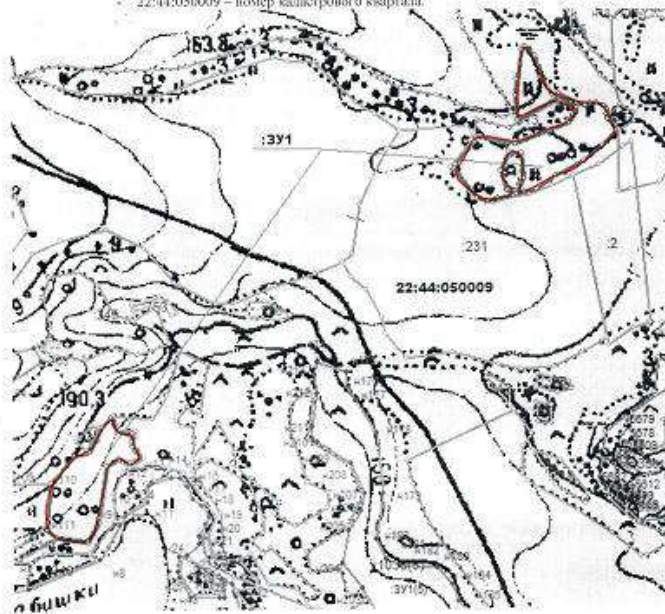
Утверждено:
постановлением Администрации
Солтонского района № _____ от
« ____ » _____ 2024г.Схема расположения земельного участка на кадастровом плане территории в кадастровом квартале
22:44:050009Местоположение: Алтайский край, Солтонский район, в административных границах Ненинского
сельсовета, в 5 км северо-западнее с. Ненинка, возле ЗУ 22:44:050009:231.

Площадь по факту: 100557 кв.м. Площадь по документам: - кв.м.

Категория земель: земли сельскохозяйственного назначения.

Вид разрешенного использования: для сенокосения.

Использована кадастровая выписка о ЗУ №.

Условные обозначения: :ЗУ1 - формируемый ЗУ;
22:44:050009 - номер кадастрового квартала.

М 1 : 5000

Исполнитель работ:
Кадастровый инженерГольяков А.В.
(Ф.И.О. подпись)**Условия проведения процедуры**

Дата и время начала приема заявлений- 01.03.2024

Дата и время окончания приема заявлений - 30.03.2024

Адрес и способ подачи заявлений

заявки и согласие на обработку персональных данных (образцы в документах извещения) принимаются в Администрации Солтонского района. Адрес: Алтайский край, Солтонский р-н, с Солтон, ул Ленина д. 3, кабинет 26, а так же почтовым отправлением почтой России по адресу: Алтайский край, Солтонский р-н, с Солтон, ул. Ленина д. 3, кабинет 26.

Документы извещения

З А Я В Л Е Н И Е
о намерении участвовать в аукционе на право заключения договора аренды
земельного участка

Сообщаю о намерении участвовать в аукционе по продаже права на заключение договора аренды земельного участка, расположенного по адресу: _____

_____ с
кадастровым номером, условным номером _____
общей площадью _____ кв.м., для следующих
целей _____

Сообщаем о себе:

1. _____
(ФИО)
2. Место жительства _____
(указать полный почтовый адрес)
3. паспортные данные:
Серия _____ № _____
Выдан _____
4. Телефон _____ Факс _____
5. Другие сведения, которые могут быть приняты во внимание при рассмотрении заявления

К заявлению прилагаем:

- _____
- _____

Подтверждаю свое согласие на обработку в установленном порядке моих персональных данных в рамках предоставления соответствующих услуг, на проверку указанных в заявлении сведений и на запрос необходимых для его рассмотрения документов. Согласие на обработку персональных данных, содержащихся в настоящем заявлении, действует до даты подачи заявления об отзыве настоящего согласия.

_____ дата

_____ Ф.И.О.

_____ подпись

**ТИПОВАЯ ФОРМА
СОГЛАСИЯ НА ОБРАБОТКУ ПЕРСОНАЛЬНЫХ ДАННЫХ,
РАЗРЕШЕННЫХ СУБЪЕКТОМ ПЕРСОНАЛЬНЫХ
ДАННЫХ ДЛЯ РАСПРОСТРАНЕНИЯ**

Я,

_____,
(фамилия, имя, отчество (при наличии) субъекта персональных данных или его
представителя)

проживающий (ая) по адресу

_____,
(адрес места жительства субъекта персональных данных или его представителя)

основной документ, удостоверяющий личность _____

_____,
(наименование и номер основного документа, удостоверяющего личность субъекта
персональных данных или его представителя, сведения о дате выдачи указанного документа
и выдавшем его органе)

являющийся (нужное отметить):

субъектом персональных данных;

представителем следующего субъекта персональных данных:

_____,
(фамилия, имя, отчество (при наличии) субъекта персональных данных)
проживающего (ей) по адресу _____

_____,
(адрес места жительства субъекта персональных данных)
основной документ, удостоверяющий личность _____

_____,
(наименование и номер основного документа, удостоверяющего личность субъекта
персональных данных, сведения о дате выдачи указанного документа и выдавшем его
органе)

действующий(ая) на основании _____

(наименование и реквизиты документа, подтверждающего полномочия представителя
субъекта персональных данных)

в соответствии со статьями 9, 10¹ Федерального закона от 27 июля 2006 года № 152-ФЗ «О
персональных данных» настоящим подтверждаю, что даю свое согласие Администрации
Солтонского района Алтайского края), (далее – Оператор) находящемуся по адресу: 659520,
Алтайский край, Солтонский район, с. Солтон, ул. Ленина, 3, кабинет 14, ОГРН
1022201944236, ИНН 2274001225

на предоставление доступа неограниченному кругу лиц и иные действия со следующими
персональными данными:

1) персональные данные (фамилия, имя, отчество (при наличии));

2) год, месяц, дата рождения, место рождения;

- 3) адрес регистрации и фактического проживания ;
 4) семейное положение;
 5) социальное положение ;
 6) другая информация, относящаяся к субъекту персональных данных
 7) СНИЛС;
 8) выписка из ЕГРП;
 9) сведения, содержащие информацию о номере домашнего телефона, мобильного телефона;
 10) копии свидетельств о рождении детей.
 путем размещения указанных персональных данных на следующих принадлежащих
 Оператору информационных ресурсах:

- 1) _____;
 2) _____;

(указывается адрес, состоящий из наименования протокола (http или https), сервера (www), домена, имени каталога на сервере и имя файла веб-страницы)

в следующих целях:

- 1) _____
 _____;
 2) _____

(указываются цели обработки персональных данных)

При этом устанавливаю следующие условия и запреты (заполняется по желанию субъекта персональных данных или его представителя):

- 1) _____;
 2) _____;

(указываются категории и перечень персональных данных, для обработки которых субъект персональных данных устанавливает условия и запреты, а также перечень устанавливаемых условий и запретов)

При этом устанавливаю следующие условия, при которых полученные персональные данные могут передаваться Оператором, осуществляющим обработку персональных данных, только по его внутренней сети, обеспечивающей доступ к информации лишь для строго определенных сотрудников, либо с использованием информационно-телекоммуникационных сетей, либо без передачи полученных персональных данных (заполняется по желанию субъекта персональных данных или его представителя):

- 1) _____;
 2) _____;

Настоящее согласие действует с «__» _____ 20__ года.

Настоящее согласие дано мной на срок 49 лет

Контактная информация _____

(номер телефона, адрес электронной почты или почтовый адрес субъекта персональных данных или его представителя)

Я оставляю за собой право в любое время требовать исключения всех или отдельных персональных данных, указанных в настоящем согласии, из числа тех, к которым предоставлен доступ неограниченному кругу лиц, и (или) отозвать свое согласие на основании письменного заявления. Подтверждаю, что мои права и обязанности в области защиты персональных данных мне разъяснены.

_____	_____	«__» _____ 20__ г.
(фамилия, имя, отчество (при	подпись	

наличии) субъекта персональных данных или его представителя)		
--	--	--

Извещение № 22000012350000000025 – Опубликовано <https://torgi.gov.ru>

Основные сведения об извещении

Вид торгов - аренда и продажа земельных участков

Земельный кодекс Российской Федерации

Форма проведения - сообщение о предоставлении (реализации)

Наименование процедуры - ИЗВЕЩЕНИЯ О ВОЗМОЖНОСТИ ПРЕДОСТАВЛЕНИЯ
ЗЕМЕЛЬНЫХ УЧАСТКОВ, ПУБЛИКУЕМЫЕ В СООТВЕТСТВИИ СО СТ. 39.18
ЗЕМЕЛЬНОГО КОДЕКСА РОССИЙСКОЙ ФЕДЕРАЦИИ

Организатор торгов

АДМИНИСТРАЦИЯ СОЛТОНСКОГО РАЙОНА АЛТАЙСКОГО КРАЯ

ИНН 2274001225 КПП 227401001 ОГРН 1022201944236

Юридический адрес

659520, КРАЙ АЛТАЙСКИЙ, РАЙОН СОЛТОНСКИЙ, СЕЛО СОЛТОН, УЛИЦА ЛЕНИНА д.
3, кв. 14

Фактический/почтовый адрес

659520, Алтайский край, Солтонский р-н, с Солтон, ул Ленина д. 3

Контактное лицо

Анна Петровна Образцова Телефон +73853321024

Адрес электронной почты adm_solton@bk.ru

Информация о лотах

Лот 1

Опубликован - земельный участок

Основная информация

Предмет торгов (наименование лота) - земельный участок

Информация о праве граждан или крестьянских (фермерских) хозяйств, заинтересованных в предоставлении земельного участка, подавать заявления о намерении участвовать в аукционе по продаже земельного участка или аукционе на право заключения договора аренды земельного участка

Описание лота

предоставление а аренду земельного участка из категории земель сельскохозяйственного назначения

Субъект местонахождения имущества - Алтайский край

Местонахождение имущества

край Алтайский Солтонский район, в административных границах Нижнененинского сельсовета, в 150 м юго-западнее маслосырзавода, возле ЗУ 22:44:200005:49

Категория объекта - земельные участки (не образованы)

Форма собственности - Государственная собственность (неразграниченная)

Цель предоставления земельного участка – животноводство (выпас сельскохозяйственных животных)

Вид договора - договор аренды

Адрес и время приема граждан для ознакомления со схемой расположения земельного участка, в соответствии с которой предстоит образовать земельный участок, если данная схема представлена на бумажном носителе: Алтайский край, Солтонский р-н, с Солтон, ул Ленина д. 3, кабинет 26

Характеристики

Условный номер земельного участка 22:44:200005:зу1

Площадь земельного участка в соответствии с проектом межевания территории или со схемой расположения - 32 464м²

Вид разрешённого использования земельного участка – для животноводство (выпас сельскохозяйственных животных)

Изображения лота



Документы лота

Схема расположения



Лот 2

Опубликован - земельный участок

Основная информация

Предмет торгов (наименование лота) - земельный участок

Информация о праве граждан или крестьянских (фермерских) хозяйств, заинтересованных в предоставлении земельного участка, подавать заявления о намерении участвовать в аукционе по продаже земельного участка или аукционе на право заключения договора аренды земельного участка

Описание лота

предоставление а аренду земельного участка из категории земель населенных пунктов

Субъект местонахождения имущества - Алтайский край

Местонахождение имущества

край Алтайский Солтонский район, с. Нижняя Ненинка, ул. Молодежная, 15, участок, №2

Категория объекта -земельные участки (не образованы)

Форма собственности - Государственная собственность (неразграниченная)

Цель предоставления земельного участка – для ведения личного подсобного хозяйства Вид договора -договор аренды

Адрес и время приема граждан для ознакомления со схемой расположения земельного участка, в соответствии с которой предстоит образовать земельный участок, если данная схема представлена на бумажном носителе: Алтайский край, Солтонский р-н, с Солтон, ул Ленина д. 3, кабинет 26

Характеристики

Условный номер земельного участка 22:44:200002:3У1

Площадь земельного участка в соответствии с проектом межевания территории или со схемой расположения - 2000 м2

Вид разрешённого использования земельного участка – для ведения личного подсобного хозяйства

Изображения лота



Документы лота

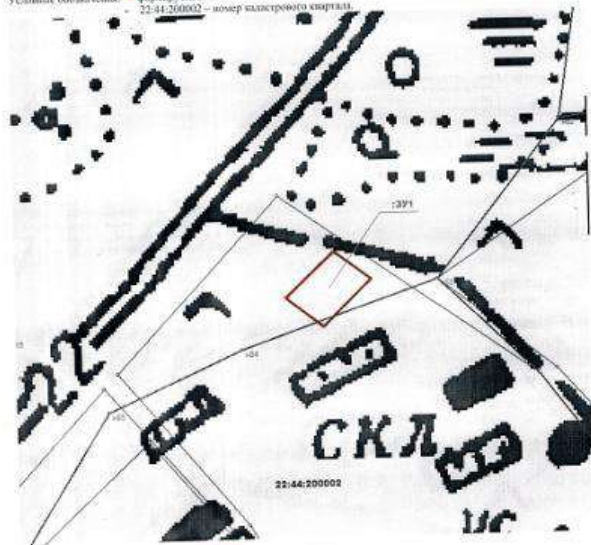
Схема расположения

Согласовано: Глава Солтонского

района _____ Харламова Л.И.
и.д.Утверждено:
исполнитель Администрации
Солтонского района № _____ от
«...» _____ 2024г.

Схема расположения земельного участка на кадастровом плане территории в кадастровом квартале
22:44:200002
Местонахождение: Алтайский край, Солтонский район, с. Нижняя Ненинка, ул. Молодежная, 15,
участок №2.

Площадь по факту: 2000 кв.м. Площадь по документам: 488 м.
Категория земель: земли населенных пунктов.
Вид разрешенного использования: для ведения дачного подсобного хозяйства.
Используется кадастровая выписка о ЗУ №
Условные обозначения: — формулярный ЗУ.
— 22:44:200002 — номер кадастрового квартала

Исполнитель работ:
Кадастровый инженерГаликов А.В.
(Ф.И.О. подпись)**Лот 3**

Опубликован - земельный участок

Основная информация

Предмет торгов (наименование лота) - земельный участок

Информация о праве граждан или крестьянских (фермерских) хозяйств, заинтересованных в предоставлении земельного участка, подавать заявления о намерении участвовать в аукционе по продаже земельного участка или аукционе на право заключения договора аренды земельного участка

Описание лота

предоставление в аренду земельного участка из категории земель населенных пунктов

Субъект местонахождения имущества - Алтайский край

Местонахождение имущества

край Алтайский Солтонский район, с. Нижняя Ненинка, ул. Молодежная, 15, участок №3

Категория объекта - земельные участки (не образованы)

Форма собственности - Государственная собственность (неразграниченная)

Цель предоставления земельного участка - для животноводство (выпас сельскохозяйственных животных)

Вид договора - договор аренды

Адрес и время приема граждан для ознакомления со схемой расположения земельного участка, в соответствии с которой предстоит образовать земельный участок, если данная

схема представлена на бумажном носителе: Алтайский край, Солтонский р-н, с Солтон, ул
Ленина д. 3, кабинет 26

Характеристики

Условный номер земельного участка 22:44:000000:3У1

Площадь земельного участка в соответствии с проектом межевания территории или со
схемой расположения - 50 218 м²

Вид разрешённого использования земельного участка – для животноводства (выпас
сельскохозяйственных животных)

Изображения лота



Документы лота

Схема расположения



Условия проведения процедуры

Дата и время начала приема заявлений- 01.03.2024

Дата и время окончания приема заявлений - 30.03.2024

Адрес и способ подачи заявлений

заявки и согласие на обработку персональных данных (образцы в документах извещения) принимаются в Администрации Солтонского района. Адрес: Алтайский край, Солтонский р-н, с Солтон, ул Ленина д. 3, кабинет 26, а так же почтовым отправлением почтой России по адресу: Алтайский край, Солтонский р-н, с Солтон, ул Ленина д. 3, кабинет 26.

Документы извещения

З А Я В Л Е Н И Е
о намерении участвовать в аукционе на право заключения договора аренды
земельного участка

Сообщаю о намерении участвовать в аукционе по продаже права на заключение договора аренды земельного участка, расположенного по адресу: _____

_____ с
кадастровым номером, условным номером _____
общей площадью _____ кв.м., для следующих
целей _____

Сообщаем о себе:

1. _____
(ФИО)
2. Место жительства _____
(указать полный почтовый адрес)
3. паспортные данные:
Серия _____ № _____
Выдан _____
4. Телефон _____ Факс _____
5. Другие сведения, которые могут быть приняты во внимание при рассмотрении заявления

К заявлению прилагаем:

- _____
- _____

Подтверждаю свое согласие на обработку в установленном порядке моих персональных данных в рамках предоставления соответствующих услуг, на проверку указанных в заявлении сведений и на запрос необходимых для его рассмотрения документов. Согласие на обработку персональных данных, содержащихся в настоящем заявлении, действует до даты подачи заявления об отзыве настоящего согласия.

_____ дата

_____ Ф.И.О.

_____ подпись

**ТИПОВАЯ ФОРМА
СОГЛАСИЯ НА ОБРАБОТКУ ПЕРСОНАЛЬНЫХ ДАННЫХ,
РАЗРЕШЕННЫХ СУБЪЕКТОМ ПЕРСОНАЛЬНЫХ
ДАННЫХ ДЛЯ РАСПРОСТРАНЕНИЯ**

Я,

_____,
(фамилия, имя, отчество (при наличии) субъекта персональных данных или его
представителя)

проживающий (ая) по адресу

_____,
(адрес места жительства субъекта персональных данных или его представителя)
основной документ, удостоверяющий личность _____

_____,
(наименование и номер основного документа, удостоверяющего личность субъекта
персональных данных или его представителя, сведения о дате выдачи указанного документа
и выдавшем его органе)
являющийся (нужное отметить):

субъектом персональных данных;

представителем следующего субъекта персональных данных:

_____,
(фамилия, имя, отчество (при наличии) субъекта персональных данных)
проживающего (ей) по адресу _____

_____,
(адрес места жительства субъекта персональных данных)
основной документ, удостоверяющий личность _____

_____,
(наименование и номер основного документа, удостоверяющего личность субъекта
персональных данных, сведения о дате выдачи указанного документа и выдавшем его
органе)

действующий(ая) на основании _____

_____,
(наименование и реквизиты документа, подтверждающего полномочия представителя
субъекта персональных данных)

в соответствии со статьями 9, 10¹ Федерального закона от 27 июля 2006 года № 152-ФЗ «О
персональных данных» настоящим подтверждаю, что даю свое согласие Администрации
Солтонского района Алтайского края), (далее – Оператор) находящемуся по адресу: 659520,
Алтайский край, Солтонский район, с. Солтон, ул. Ленина, 3, кабинет 14, ОГРН
1022201944236, ИНН 2274001225

на предоставление доступа неограниченному кругу лиц и иные действия со следующими
персональными данными:

1) персональные данные (фамилия, имя, отчество (при наличии));

2) год, месяц, дата рождения, место рождения;

- 3) адрес регистрации и фактического проживания ;
 4) семейное положение;
 5) социальное положение ;
 6) другая информация, относящаяся к субъекту персональных данных
 7) СНИЛС;
 8) выписка из ЕГРП;
 9) сведения, содержащие информацию о номере домашнего телефона, мобильного телефона;
 10) копии свидетельств о рождении детей.
 путем размещения указанных персональных данных на следующих принадлежащих
 Оператору информационных ресурсах:

- 1) _____;
 2) _____;

(указывается адрес, состоящий из наименования протокола (http или https), сервера (www), домена, имени каталога на сервере и имя файла веб-страницы)

в следующих целях:

- 1) _____;
 2) _____;

(указываются цели обработки персональных данных)

При этом устанавливаю следующие условия и запреты (заполняется по желанию субъекта персональных данных или его представителя):

- 1) _____;
 2) _____;

(указываются категории и перечень персональных данных, для обработки которых субъект персональных данных устанавливает условия и запреты, а также перечень устанавливаемых условий и запретов)

При этом устанавливаю следующие условия, при которых полученные персональные данные могут передаваться Оператором, осуществляющим обработку персональных данных, только по его внутренней сети, обеспечивающей доступ к информации лишь для строго определенных сотрудников, либо с использованием информационно-телекоммуникационных сетей, либо без передачи полученных персональных данных (заполняется по желанию субъекта персональных данных или его представителя):

- 1) _____;
 2) _____;

Настоящее согласие действует с «__» _____ 20__ года.

Настоящее согласие дано мной на срок 49 лет

Контактная информация _____

(номер телефона, адрес электронной почты или почтовый адрес субъекта персональных данных или его представителя)

Я оставляю за собой право в любое время требовать исключения всех или отдельных персональных данных, указанных в настоящем согласии, из числа тех, к которым предоставлен доступ неограниченному кругу лиц, и (или) отозвать свое согласие на основании письменного заявления. Подтверждаю, что мои права и обязанности в области защиты персональных данных мне разъяснены.

_____	_____	«__» _____ 20__ г.
(фамилия, имя, отчество (при наличии) субъекта персональных	подпись	

данных или его представителя)		
-------------------------------	--	--

Извещение № 22000012350000000026 – Опубликовано <https://torgi.gov.ru>

Основные сведения об извещении

Вид торгов - аренда и продажа земельных участков

Земельный кодекс Российской Федерации

Форма проведения - сообщение о предоставлении (реализации)

Наименование процедуры - ИЗВЕЩЕНИЯ О ВОЗМОЖНОСТИ ПРЕДОСТАВЛЕНИЯ
ЗЕМЕЛЬНЫХ УЧАСТКОВ, ПУБЛИКУЕМЫЕ В СООТВЕТСТВИИ СО СТ. 39.18
ЗЕМЕЛЬНОГО КОДЕКСА РОССИЙСКОЙ ФЕДЕРАЦИИ

Организатор торгов

АДМИНИСТРАЦИЯ СОЛТОНСКОГО РАЙОНА АЛТАЙСКОГО КРАЯ

ИНН 2274001225 КПП 227401001 ОГРН 1022201944236

Юридический адрес

659520, КРАЙ АЛТАЙСКИЙ, РАЙОН СОЛТОНСКИЙ, СЕЛО СОЛТОН, УЛИЦА ЛЕНИНА д.
3, кв. 14

Фактический/почтовый адрес

659520, Алтайский край, Солтонский р-н, с Солтон, ул Ленина д. 3

Контактное лицо

Анна Петровна Образцова Телефон +73853321024

Адрес электронной почты adm_solton@bk.ru

Информация о лотах

Лот 1

Опубликован - земельный участок

Основная информация

Предмет торгов (наименование лота) - земельный участок

Информация о праве граждан или крестьянских (фермерских) хозяйств, заинтересованных в
предоставлении земельного участка, подавать заявления о намерении участвовать в аукционе
по продаже земельного участка или аукционе на право заключения договора аренды
земельного участка

Описание лота

предоставление а аренду земельного участка из категории земель сельскохозяйственного
назначения

Субъект местонахождения имущества - Алтайский край

Местонахождение имущества

край Алтайский Солтонский район, в административных границах Карабинского сельсовета,
восточнее моста через "Сайлапка", возле ЗУ 22:44:090024:212

Категория объекта - земельные участки (не образованы)

Форма собственности - Государственная собственность (неразграниченная)

Цель предоставления земельного участка – личное подсобное хозяйство

Вид договора - договор аренды

Адрес и время приема граждан для ознакомления со схемой расположения земельного
участка, в соответствии с которой предстоит образовать земельный участок, если данная
схема представлена на бумажном носителе: Алтайский край, Солтонский р-н, с Солтон, ул
Ленина д. 3, кабинет 26

Характеристики

Условный номер земельного участка 22:44:090024:3У1

Площадь земельного участка в соответствии с проектом межевания территории или со
схемой расположения - 20 393 м2

Вид разрешённого использования земельного участка – для ведения личного подсобного хозяйства

Изображения лота



Документы лота

Схема расположения

Согласовано: Глава Солтонского

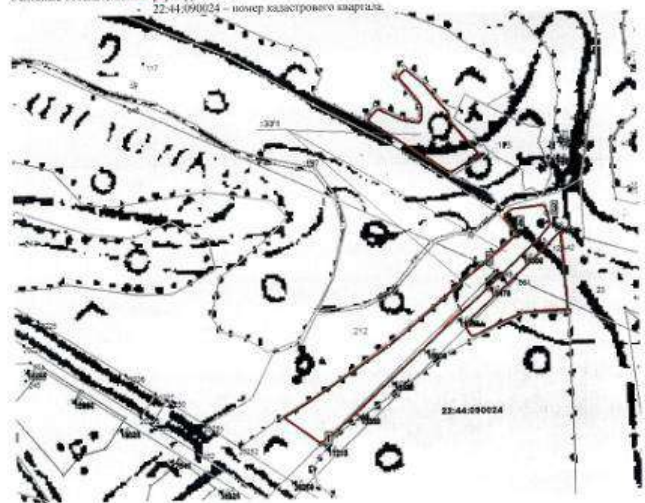
района _____ Харламова Л.П.
 м.п.

Утверждено:
 постановлением Администрации
 Солтонского района № _____ от
 «___» _____ 2024г.

Схема расположения земельного участка на кадастровом плане территории в кадастровом квартале 22:44:090024

Местоположение: Алтайский край, Солтонский район, в административных границах Карабинского сельсовета, восточнее моста через р. «Сайлапка», возле ЗУ 22:44:090024:212.

Площадь по факту: 20393 кв.м. Площадь по документам: - кв.м.
 Категория земель: земля сельскохозяйственного назначения.
 Вид разрешенного использования: для ведения личного подсобного хозяйства.
 Использована кадастровая выписка о ЗУ №_____
 Условные обозначения: — фиолетовый ЗУ
 22:44:090024 – номер кадастрового квартала.



М 1 : 2500

Исполнитель работ:
 Кадастровый инженер



Голиков А.В.
 (Ф.И.О. полностью)

Лот 2

Опубликован - земельный участок

Основная информация

Предмет торгов (наименование лота) - земельный участок

Информация о праве граждан или крестьянских (фермерских) хозяйств, заинтересованных в предоставлении земельного участка, подавать заявления о намерении участвовать в аукционе по продаже земельного участка или аукционе на право заключения договора аренды земельного участка

Описание лота

предоставление а аренду земельного участка из категории земель населенных пунктов

Субъект местонахождения имущества - Алтайский край

Местонахождение имущества

край Алтайский Солтонский района, с. Карабинка, пер. Заречный, 6 б

Категория объекта - земельные участки населенных пунктов

Форма собственности - Государственная собственность (неразграниченная)

Цель предоставления земельного участка – для обеспечения сельскохозяйственного производства

Вид договора - договор аренды

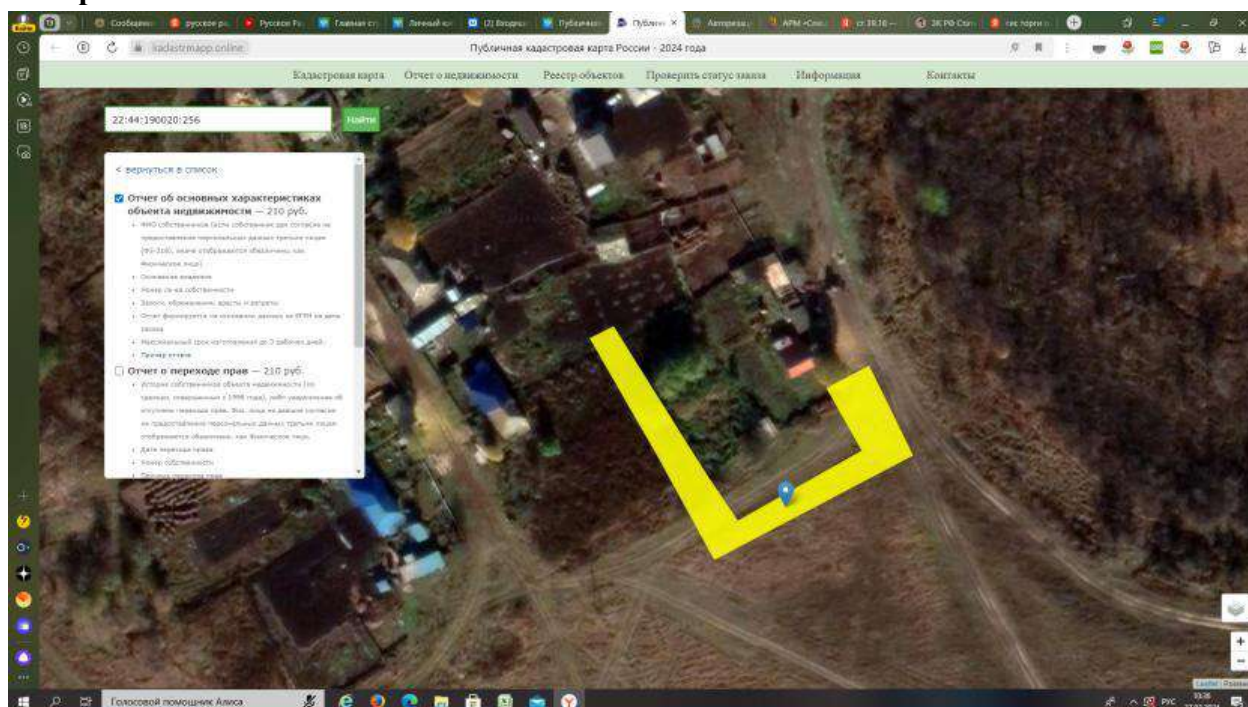
Адрес и время приема граждан для ознакомления со схемой расположения земельного участка, в соответствии с которой предстоит образовать земельный участок, если данная схема представлена на бумажном носителе: Алтайский край, Солтонский р-н, с Солтон, ул Ленина д. 3, кабинет 26

Характеристики

Кадастровый номер земельного участка 22:44:190020:258

Площадь земельного участка в соответствии с проектом межевания территории или со схемой расположения - 1 276 м²

Вид разрешённого использования земельного участка – для обеспечения сельскохозяйственного производства

Изображения лота**Документы лота****Схема расположения**

Согласовано: Глава

Солтонского района  Хардамова, И.И.Утверждено:
постановлением Администрации
Солтонского района № _____ от
« _____ » _____ 2023г.

Схема расположения земельного участка на кадастровом плане территории в кадастровом квартале

Местоположение: Алтайский край, Солтонский район, с. Карабинка, пер. Заречный д.66.

Площадь по факту: 1276 кв.м. Площадь по кадастру: 22-44/190020


Категория земель: земли населенных пунктов

Вид разрешенного использования: для обеспечения сельскохозяйственного производства.

Использована кадастровая выписка о ЗУ №:

Условные обозначения: — фермерский ЗУ

22-44/190020 — номер кадастрового квартала



М 1 : 500

Исполнитель работ:
Кадастровый инженерГоликов А.В.
(Ф.И.О., подпись)

Лот 3

Опубликован - земельный участок

Основная информация

Предмет торгов (наименование лота) - земельный участок

Информация о праве граждан или крестьянских (фермерских) хозяйств, заинтересованных в предоставлении земельного участка, подавать заявления о намерении участвовать в аукционе по продаже земельного участка или аукционе на право заключения договора аренды земельного участка

Описание лота

предоставление а аренду земельного участка из категории земель сельскохозяйственного назначения

Субъект местонахождения имущества - Алтайский край

Местонахождение имущества

край Алтайский район Солтонский, в административных границах Карабинского сельсовета, район "Бродика"

Категория объекта -земельные участки сельскохозяйственного назначения

Форма собственности - Государственная собственность (неразграниченная)

Цель предоставления земельного участка – для сенокошения

Вид договора -договор аренды

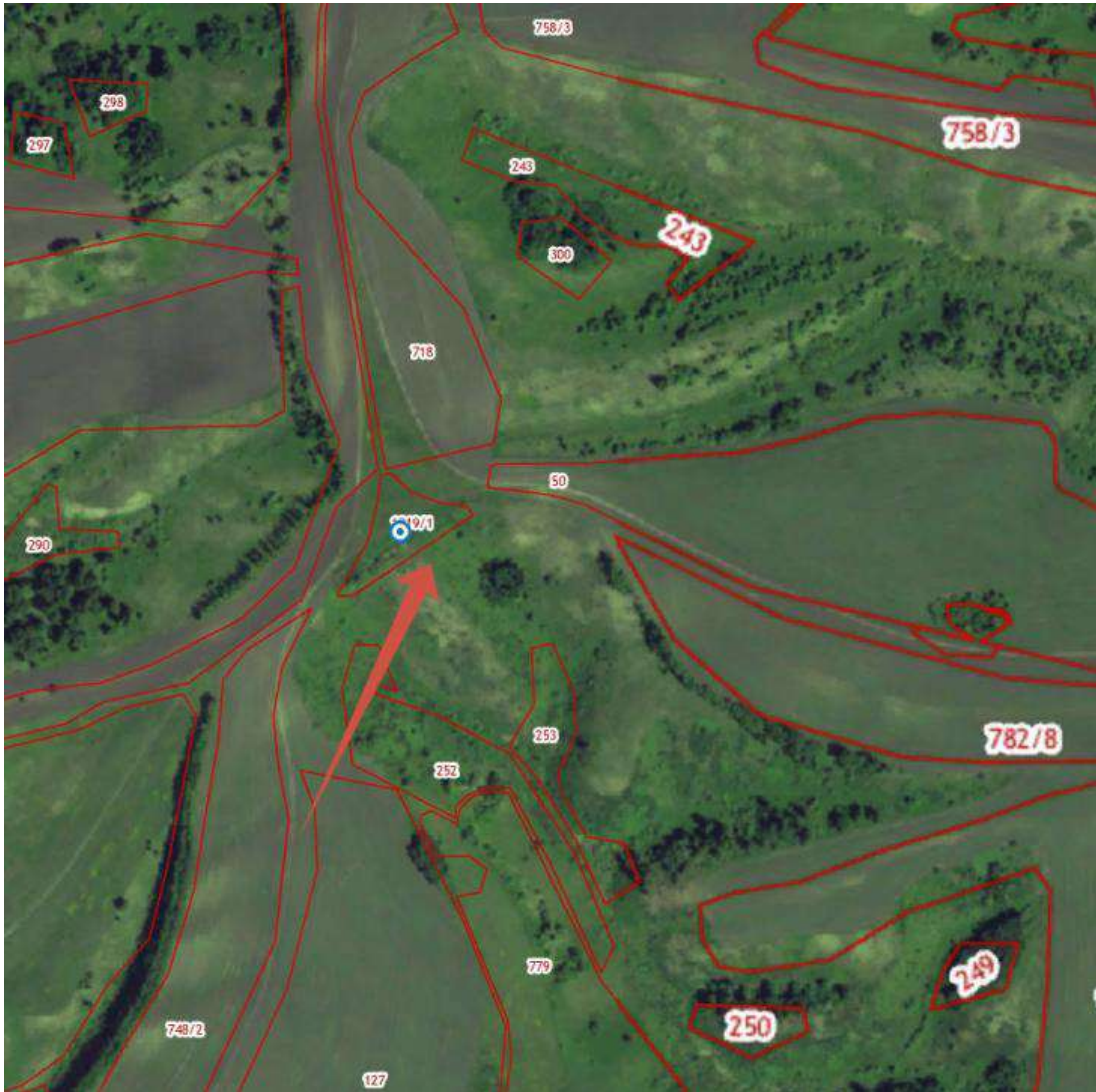
Адрес и время приема граждан для ознакомления со схемой расположения земельного участка, в соответствии с которой предстоит образовать земельный участок, если данная схема представлена на бумажном носителе: Алтайский край, Солтонский р-н, с Солтон, ул Ленина д. 3, кабинет 26

Характеристики

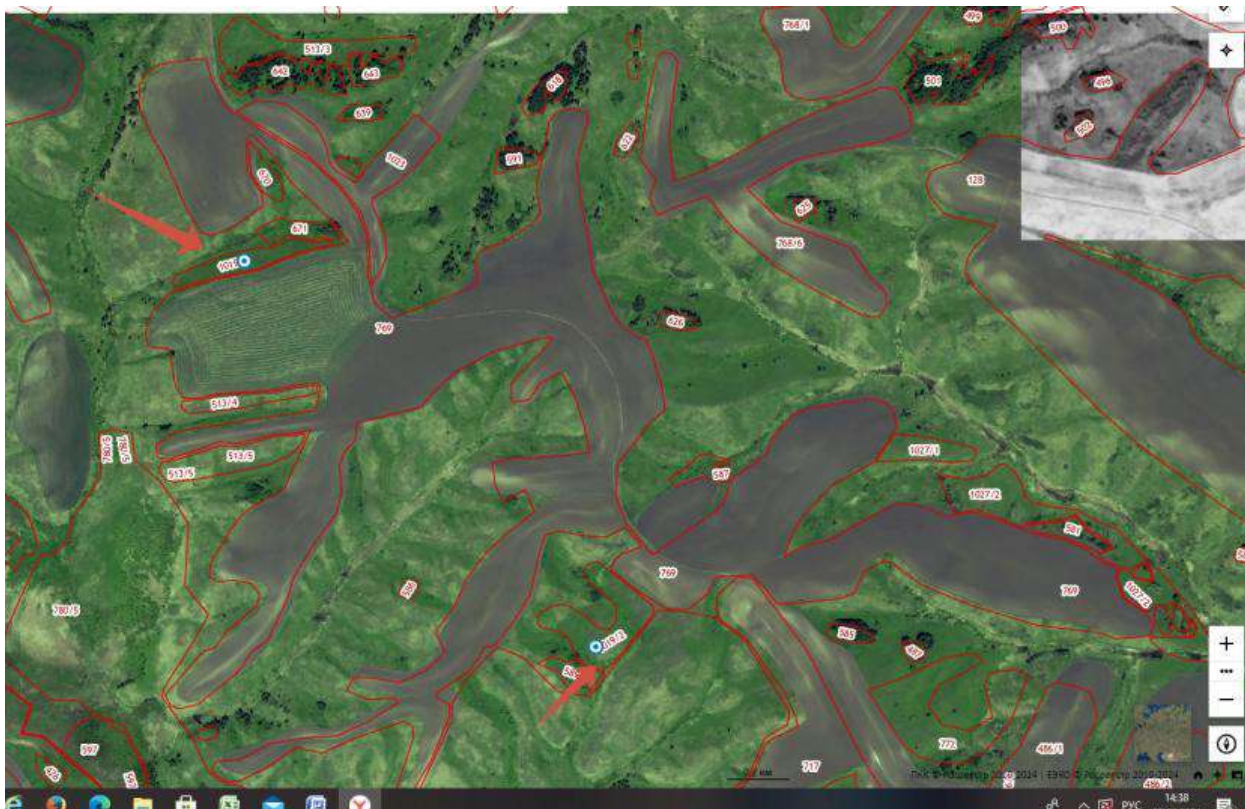
Кадастровый номер земельного участка 22:44:060011:1019

Площадь земельного участка в соответствии с проектом межевания территории или со схемой расположения - 90 765м²

Вид разрешённого использования земельного участка – для сенокошения

Изображения лота контур 1

Изображения лота контур 2, 3



Лот 4

Опубликован - земельный участок

Основная информация

Предмет торгов (наименование лота) - земельный участок

Информация о праве граждан или крестьянских (фермерских) хозяйств, заинтересованных в предоставлении земельного участка, подавать заявления о намерении участвовать в аукционе по продаже земельного участка или аукционе на право заключения договора аренды земельного участка

Описание лота

предоставление а аренду земельного участка из категории земель сельскохозяйственного назначения

Субъект местонахождения имущества - Алтайский край

Местонахождение имущества

край Алтайский район Солтонский, в административных границах Карабинского сельсовета, район «Куйбышевой гривы»

Категория объекта -земельные участки сельскохозяйственного назначения

Форма собственности - Государственная собственность (неразграниченная)

Цель предоставления земельного участка – для сенокошения

Вид договора -договор аренды

Адрес и время приема граждан для ознакомления со схемой расположения земельного участка, в соответствии с которой предстоит образовать земельный участок, если данная схема представлена на бумажном носителе: Алтайский край, Солтонский р-н, с Солтон, ул Ленина д. 3, кабинет 26

Характеристики

Кадастровый номер земельного участка 22:44:060011:1027

Площадь земельного участка в соответствии с проектом межевания территории или со схемой расположения - 151 041 м2

Вид разрешённого использования земельного участка – для сенокошения

Изображения лота

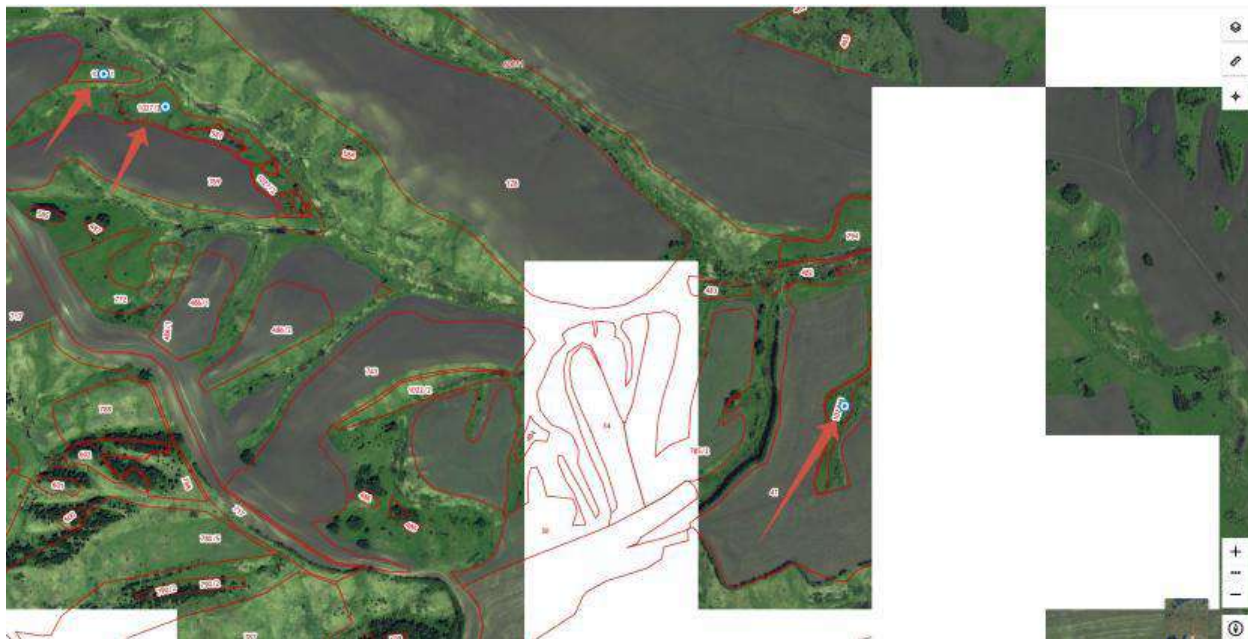


Схема участка

Согласовано: Глава Солтонского района

Утверждено: постановлением Администрации Солтонского района № 2/1 от 14.03.2022.

Схема расположения земельного участка на кадастровом плане территории в кадастровых кварталах 22:44:060011

Местоположение: Алабакинский район, Солтонский район, в административных границах Карабинского сельсовета, район «Куйбышевой гривы».

Площадь по факту: 15 041 кв.м. Площадь по документам: - кв.м.

Категория земель: земля сельскохозяйственного назначения

Вид разрешенного использования: для садоводства.

Исполнитель кадастровой работы о ЗУ №:

Условные обозначения: 1371 - формируемый ЗУ
- 22:44:060011 - номер кадастрового квартала.

М 1 - 1:5000

Исполнитель работ: Кадастровый инженер

Голоцкий А.В.
(Ф.И.О. подпись)

Условия проведения процедуры

Дата и время начала приема заявлений- 01.03.2024

Дата и время окончания приема заявлений - 30.03.2024

Адрес и способ подачи заявлений

заявки и согласие на обработку персональных данных (образцы в документах извещения) принимаются в Администрации Солтонского района. Адрес: Алтайский край, Солтонский р-н, с Солтон, ул Ленина д. 3, кабинет 26, а так же почтовым отправлением почтой России по адресу: Алтайский край, Солтонский р-н, с Солтон, ул Ленина д. 3, кабинет 26.

Документы извещения

З А Я В Л Е Н И Е

о намерении участвовать в аукционе на право заключения договора аренды земельного участка

Сообщаю о намерении участвовать в аукционе по продаже права на заключение договора аренды земельного участка, расположенного по адресу: _____

_____ с
кадастровым номером, условным номером _____
общей площадью _____ кв.м., для следующих
целей _____

Сообщаем о себе:

1. _____
(ФИО)

2. Место жительства _____
(указать полный почтовый адрес)

3. паспортные данные:
Серия _____ № _____
Выдан _____

4. Телефон _____ Факс _____

5. Другие сведения, которые могут быть приняты во внимание при рассмотрении заявления

К заявлению прилагаем:

- _____
- _____

Подтверждаю свое согласие на обработку в установленном порядке моих персональных данных в рамках предоставления соответствующих услуг, на проверку указанных в заявлении сведений и на запрос необходимых для его рассмотрения документов. Согласие на обработку персональных данных, содержащихся в настоящем заявлении, действует до даты подачи заявления об отзыве настоящего согласия.

дата

Ф.И.О.

подпись

**ТИПОВАЯ ФОРМА
СОГЛАСИЯ НА ОБРАБОТКУ ПЕРСОНАЛЬНЫХ ДАННЫХ,
РАЗРЕШЕННЫХ СУБЪЕКТОМ ПЕРСОНАЛЬНЫХ
ДАННЫХ ДЛЯ РАСПРОСТРАНЕНИЯ**

Я,

_____,
(фамилия, имя, отчество (при наличии) субъекта персональных данных или его
представителя)

проживающий (ая) по адресу

_____,
(адрес места жительства субъекта персональных данных или его представителя)

основной документ, удостоверяющий личность _____

_____,
(наименование и номер основного документа, удостоверяющего личность субъекта
персональных данных или его представителя, сведения о дате выдачи указанного документа
и выдавшем его органе)

являющийся (нужное отметить):

субъектом персональных данных;

представителем следующего субъекта персональных данных:

_____,
(фамилия, имя, отчество (при наличии) субъекта персональных данных)
проживающего (ей) по адресу _____

_____,
(адрес места жительства субъекта персональных данных)
основной документ, удостоверяющий личность _____

(наименование и номер основного документа, удостоверяющего личность субъекта
персональных данных, сведения о дате выдачи указанного документа и выдавшем его
органе)

действующий(ая) на основании _____

_____,
(наименование и реквизиты документа, подтверждающего полномочия представителя
субъекта персональных данных)

в соответствии со статьями 9, 10¹ Федерального закона от 27 июля 2006 года № 152-ФЗ «О
персональных данных» настоящим подтверждаю, что даю свое согласие Администрации
Солтонского района Алтайского края), (далее – Оператор) находящемуся по адресу: 659520,
Алтайский край, Солтонский район, с. Солтон, ул. Ленина, 3, кабинет 14, ОГРН
1022201944236, ИНН 2274001225

на предоставление доступа неограниченному кругу лиц и иные действия со следующими
персональными данными:

- 1) персональные данные (фамилия, имя, отчество (при наличии));
- 2) год, месяц, дата рождения, место рождения;
- 3) адрес регистрации и фактического проживания ;
- 4) семейное положение;

- 5) социальное положение ;
 6) другая информация, относящаяся к субъекту персональных данных
 7) СНИЛС;
 8) выписка из ЕГРП;
 9) сведения, содержащие информацию о номере домашнего телефона, мобильного телефона;
 10) копии свидетельств о рождении детей.
 путем размещения указанных персональных данных на следующих принадлежащих
 Оператору информационных ресурсах:

- 1) _____
 2) _____;

(указывается адрес, состоящий из наименования протокола (http или https), сервера (www), домена, имени каталога на сервере и имя файла веб-страницы)

в следующих целях:

- 1) _____
 _____;
 2) _____

(указываются цели обработки персональных данных)

При этом устанавливаю следующие условия и запреты (заполняется по желанию субъекта персональных данных или его представителя):

- 1) _____;
 2) _____;

(указываются категории и перечень персональных данных, для обработки которых субъект персональных данных устанавливает условия и запреты, а также перечень устанавливаемых условий и запретов)

При этом устанавливаю следующие условия, при которых полученные персональные данные могут передаваться Оператором, осуществляющим обработку персональных данных, только по его внутренней сети, обеспечивающей доступ к информации лишь для строго определенных сотрудников, либо с использованием информационно-телекоммуникационных сетей, либо без передачи полученных персональных данных (заполняется по желанию субъекта персональных данных или его представителя):

- 1) _____;
 2) _____;

Настоящее согласие действует с «__» _____ 20__ года.

Настоящее согласие дано мной на срок 49 лет

Контактная информация _____

(номер телефона, адрес электронной почты или почтовый адрес субъекта персональных данных или его представителя)

Я оставляю за собой право в любое время требовать исключения всех или отдельных персональных данных, указанных в настоящем согласии, из числа тех, к которым предоставлен доступ неограниченному кругу лиц, и (или) отозвать свое согласие на основании письменного заявления. Подтверждаю, что мои права и обязанности в области защиты персональных данных мне разъяснены.

_____	_____	«__» _____ 20__ г.
(фамилия, имя, отчество (при наличии) субъекта персональных данных или его представителя)	подпись	

Извещение № 22000012350000000027 – Опубликовано <https://torgi.gov.ru>

Основные сведения об извещении

Вид торгов - аренда и продажа земельных участков

Земельный кодекс Российской Федерации

Форма проведения - сообщение о предоставлении (реализации)

Наименование процедуры - ИЗВЕЩЕНИЯ О ВОЗМОЖНОСТИ ПРЕДОСТАВЛЕНИЯ
ЗЕМЕЛЬНЫХ УЧАСТКОВ, ПУБЛИКУЕМЫЕ В СООТВЕТСТВИИ СО СТ. 39.18
ЗЕМЕЛЬНОГО КОДЕКСА РОССИЙСКОЙ ФЕДЕРАЦИИ

Организатор торгов

АДМИНИСТРАЦИЯ СОЛТОНСКОГО РАЙОНА АЛТАЙСКОГО КРАЯ

ИНН 2274001225 КПП 227401001 ОГРН 1022201944236

Юридический адрес

659520, КРАЙ АЛТАЙСКИЙ, РАЙОН СОЛТОНСКИЙ, СЕЛО СОЛТОН, УЛИЦА ЛЕНИНА Д.
3, кв. 14

Фактический/почтовый адрес

659520, Алтайский край, Солтонский р-н, с Солтон, ул. Ленина д. 3

Контактное лицо

Анна Петровна Образцова Телефон +73853321024

Адрес электронной почты adm_solton@bk.ru

Информация о лотах

Лот 1

Опубликован - земельный участок

Основная информация

Предмет торгов (наименование лота) - земельный участок

Информация о праве граждан или крестьянских (фермерских) хозяйств, заинтересованных в предоставлении земельного участка, подавать заявления о намерении участвовать в аукционе по продаже земельного участка или аукционе на право заключения договора аренды земельного участка

Описание лота

предоставление в аренду земельного участка из категории земель сельскохозяйственного назначения

Субъект местонахождения имущества - Алтайский край

Местонахождение имущества

край Алтайский Солтонский район, в административных границах Солтонского сельсовета, грива "Селиверстова", возле ЗУ 22:44:020004:292

Категория объекта - земельные участки (не образованы)

Форма собственности - Государственная собственность (неразграниченная)

Цель предоставления земельного участка – сенокошение

Вид договора - договор аренды

Адрес и время приема граждан для ознакомления со схемой расположения земельного участка, в соответствии с которой предстоит образовать земельный участок, если данная схема представлена на бумажном носителе: Алтайский край, Солтонский р-н, с Солтон, ул Ленина д. 3, кабинет 26

Характеристики

Условный номер земельного участка 22:44:020004:ЗУ1

Площадь земельного участка в соответствии с проектом межевания территории или со схемой расположения - 131 312 м2

Вид разрешённого использования земельного участка – для сенокошения


Изображения лота, контур 1**Изображения лота, контур 2**

Схема расположения

Согласовано: Глава Солтонского

района _____ Харламова Л.П.

и.п.

Утверждено:
 постановлением Администрации
 Солтонского района № _____ от
 «___» _____ 2024г.

Схема расположения земельного участка на кадастровом плане территории в кадастровом квартале
 22:44:020004

Местоположение: Алтайский край, Солтонский район, в административных границах Солтонского
 сельсовета, граница «Селингерова», возле ЗУ 22:44:020004:292.

Площадь по факту: 133312 кв.м. Площадь по документам: - кв.м.

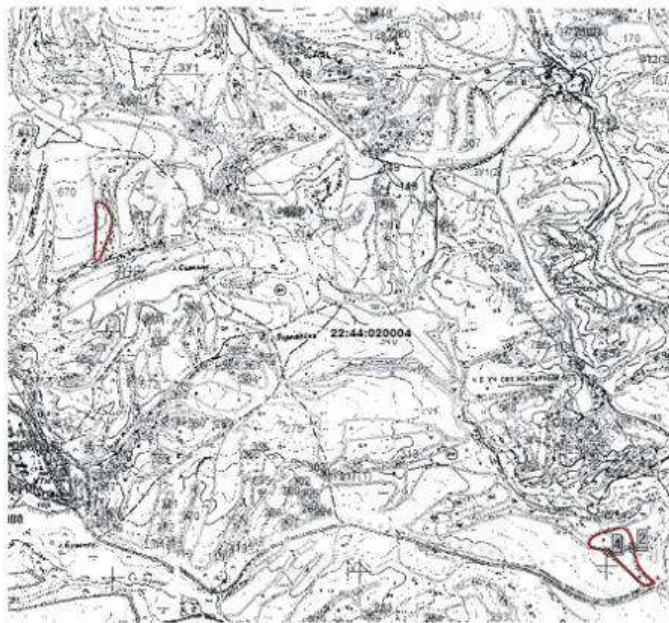
Категория земель: земли сельскохозяйственного назначения.

Вид разрешенного использования: для садоводства.

Использована кадастровая выписка о ЗУ №:

Условные обозначения: — фермерский ЗУ

• 22:44:020004 — номер кадастрового квартала.



М 1 : 25000

Условия проведения процедуры

Дата и время начала приема заявлений- 01.03.2024

Дата и время окончания приема заявлений - 30.03.2024

Адрес и способ подачи заявлений

заявки и согласие на обработку персональных данных (образцы в документах извещения) принимаются в Администрации Солтонского района. Адрес: Алтайский край, Солтонский р-н, с Солтон, ул Ленина д. 3, кабинет 26, а так же почтовым отправлением почтой России по адресу: Алтайский край, Солтонский р-н, с Солтон, ул Ленина д. 3, кабинет 26.

Документы извещения

З А Я В Л Е Н И Е
о намерении участвовать в аукционе на право заключения договора аренды
земельного участка

Сообщаю о намерении участвовать в аукционе по продаже права на заключение договора аренды земельного участка, расположенного по адресу: _____

_____ с
кадастровым номером, условным номером _____
общей площадью _____ кв.м., для следующих
целей _____

Сообщаем о себе:

1. _____
(ФИО)
2. Место жительства _____
(указать полный почтовый адрес)
3. паспортные данные:
Серия _____ № _____
Выдан _____
4. Телефон _____ Факс _____
5. Другие сведения, которые могут быть приняты во внимание при рассмотрении заявления

К заявлению прилагаем:

- _____
- _____

Подтверждаю свое согласие на обработку в установленном порядке моих персональных данных в рамках предоставления соответствующих услуг, на проверку указанных в заявлении сведений и на запрос необходимых для его рассмотрения документов. Согласие на обработку персональных данных, содержащихся в настоящем заявлении, действует до даты подачи заявления об отзыве настоящего согласия.

дата

Ф.И.О.

подпись

**ТИПОВАЯ ФОРМА
СОГЛАСИЯ НА ОБРАБОТКУ ПЕРСОНАЛЬНЫХ ДАННЫХ,
РАЗРЕШЕННЫХ СУБЪЕКТОМ ПЕРСОНАЛЬНЫХ
ДАННЫХ ДЛЯ РАСПРОСТРАНЕНИЯ**

Я,

_____,
(фамилия, имя, отчество (при наличии) субъекта персональных данных или его
представителя)

проживающий (ая) по адресу

_____,
(адрес места жительства субъекта персональных данных или его представителя)
основной документ, удостоверяющий личность _____

_____,
(наименование и номер основного документа, удостоверяющего личность субъекта
персональных данных или его представителя, сведения о дате выдачи указанного документа
и выдавшем его органе)
являющийся (нужное отметить):

субъектом персональных данных;

представителем следующего субъекта персональных данных:

_____,
(фамилия, имя, отчество (при наличии) субъекта персональных данных)
проживающего (ей) по адресу _____

_____,
(адрес места жительства субъекта персональных данных)
основной документ, удостоверяющий личность _____

(наименование и номер основного документа, удостоверяющего личность субъекта
персональных данных, сведения о дате выдачи указанного документа и выдавшем его
органе)

действующий(ая) на основании _____

(наименование и реквизиты документа, подтверждающего полномочия представителя
субъекта персональных данных)

в соответствии со статьями 9, 10¹ Федерального закона от 27 июля 2006 года № 152-ФЗ «О
персональных данных» настоящим подтверждаю, что даю свое согласие Администрации
Солтонского района Алтайского края), (далее – Оператор) находящемуся по адресу: 659520,
Алтайский край, Солтонский район, с. Солтон, ул. Ленина, 3, кабинет 14, ОГРН
1022201944236, ИНН 2274001225

на предоставление доступа неограниченному кругу лиц и иные действия со следующими
персональными данными:

1) персональные данные (фамилия, имя, отчество (при наличии));

2) год, месяц, дата рождения, место рождения;

- 3) адрес регистрации и фактического проживания ;
 - 4) семейное положение;
 - 5) социальное положение ;
 - 6) другая информация, относящаяся к субъекту персональных данных
 - 7) СНИЛС;
 - 8) выписка из ЕГРП;
 - 9) сведения, содержащие информацию о номере домашнего телефона, мобильного телефона;
 - 10) копии свидетельств о рождении детей.
- путем размещения указанных персональных данных на следующих принадлежащих Оператору информационных ресурсах:

- 1) _____;
- 2) _____;

(указывается адрес, состоящий из наименования протокола (http или https), сервера (www), домена, имени каталога на сервере и имя файла веб-страницы)

в следующих целях:

- 1) _____;
- 2) _____;

_____ (указываются цели обработки персональных данных)

При этом устанавливаю следующие условия и запреты (заполняется по желанию субъекта персональных данных или его представителя):

- 1) _____;
- 2) _____;

(указываются категории и перечень персональных данных, для обработки которых субъект персональных данных устанавливает условия и запреты, а также перечень устанавливаемых условий и запретов)

При этом устанавливаю следующие условия, при которых полученные персональные данные могут передаваться Оператором, осуществляющим обработку персональных данных, только по его внутренней сети, обеспечивающей доступ к информации лишь для строго определенных сотрудников, либо с использованием информационно-телекоммуникационных сетей, либо без передачи полученных персональных данных (заполняется по желанию субъекта персональных данных или его представителя):

- 1) _____;
- 2) _____;

Настоящее согласие действует с «__» _____ 20__ года.

Настоящее согласие дано мной на срок 49 лет

Контактная информация _____

_____ (номер телефона, адрес электронной почты или почтовый адрес субъекта персональных данных или его представителя)

Я оставляю за собой право в любое время требовать исключения всех или отдельных персональных данных, указанных в настоящем согласии, из числа тех, к которым предоставлен доступ неограниченному кругу лиц, и (или) отозвать свое согласие на основании письменного заявления. Подтверждаю, что мои права и обязанности в области защиты персональных данных мне разъяснены.

_____	_____	«__» _____ 20__ г.
(фамилия, имя, отчество (при наличии) субъекта персональных данных)	подпись	

данных или его представителя)		
-------------------------------	--	--

**Извещение № 22000012350000000028 - опубликовано <https://torgi.gov.ru>,
<https://i.rts-tender.ru>**

Основные сведения об извещении

Вид торгов

Аренда и продажа земельных участков

Земельный кодекс РФ

Форма проведения - электронный аукцион

Наименование процедуры - аукцион на право заключения договора аренды земельного участка сельскохозяйственного назначения

Электронная площадка - РТС-тендер

Организатор торгов

АДМИНИСТРАЦИЯ СОЛТОНСКОГО РАЙОНА АЛТАЙСКОГО КРАЯ

ИНН 2274001225 КПП 227401001 ОГРН 1022201944236

Юридический адрес

659520, КРАЙ АЛТАЙСКИЙ, РАЙОН СОЛТОНСКИЙ, СЕЛО
СОЛТОН, УЛИЦА ЛЕНИНА д. 3, кв. 14

Фактический/почтовый адрес

659520, Алтайский край, Солтонский р-н, с Солтон, ул Ленина д. 3

Контактное лицо - Анна Петровна Образцова

Телефон +7(38533)21024

Адрес электронной почты adm_solton@bk.ru

Сведения о правообладателе/инициаторе торгов

Организатор торгов является правообладателем имущества

Информация о лотах

Лот1

Основная информация

Предмет торгов (наименование лота)- земельный участок

Описание лота - земельный участок

Сведения о предыдущих извещениях (сообщениях) -

Начальная цена - 31 000,00 □

НДС не облагается

Шаг аукциона - 930,00 □ (3,00 %)

Размер задатка - 6 200,00 □ (20,00 %)

Реквизиты счета для перечисления задатка Получатель ООО "РТС-тендер"

ИНН 7710357167 КПП 773001001

Наименование банка получателя - Филиал "Корпоративный" ПАО
"Совкомбанк" - Расчетный счет (казначейский счет) 40702810512030016362

Лицевой счет

БИК – 044525360 Корреспондентский счет (ЕКС) 30101810445250000360

Назначение платежа

Внесение гарантийного обеспечения по Соглашению о внесении гарантийного обеспечения, № аналитического счета _____ . Без НДС.

Субъект местонахождения имущества - Алтайский край

Местонахождение имущества- край Алтайский район Солтонский, 6,5 км и 2 км по направлению на запад от с. Солтон

Категория объекта -земли сельскохозяйственного назначения

Форма собственности -государственная собственность (неразграниченная)

Вид договора - договор аренды земельного участка

Срок аренды - 5 лет

Характеристики

Кадастровый номер земельного участка - 22:44:030007:790

Регистрационный номер ЕГРОКН -

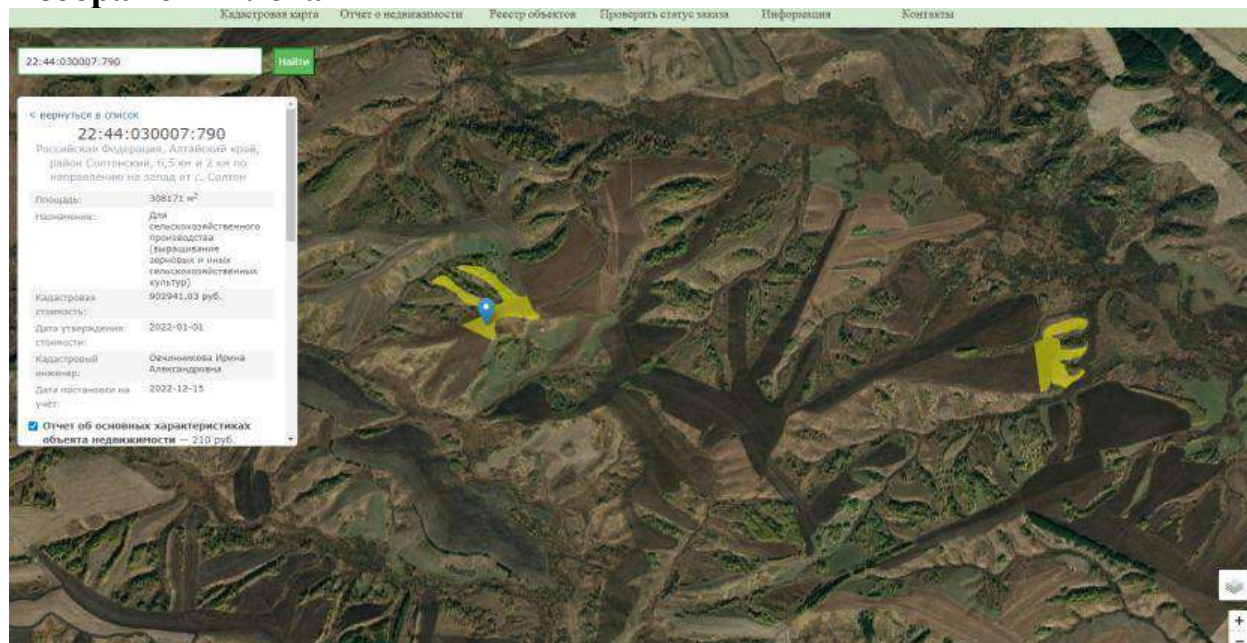
Площадь земельного участка - 308 171м²

Вид разрешённого использования земельного участка – для сельскохозяйственного производства (выращивание зерновых и иных сельскохозяйственных культур)

Информация о сведениях из единых государственных реестров

Единый государственный реестр объектов культурного наследия (памятников истории и культуры) народов Российской Федерации -

Изображения лота



Лот 2

Основная информация

Предмет торгов (наименование лота)- земельный участок

Описание лота - земельный участок

Сведения о предыдущих извещениях (сообщениях) -

Начальная цена - 33 000,00 □

НДС не облагается

Шаг аукциона – 990,00 □ (3,00 %)

Размер задатка - 6 600,00 □ (20,00 %)

Реквизиты счета для перечисления задатка Получатель ООО "РТС-тендер"
ИНН 7710357167 КПП 773001001

Наименование банка получателя - Филиал "Корпоративный" ПАО
"Совкомбанк" - Расчетный счет (казначейский счет) 40702810512030016362

Лицевой счет

БИК – 044525360 Корреспондентский счет (ЕКС) 30101810445250000360

Назначение платежа

Внесение гарантийного обеспечения по Соглашению о внесении гарантийного обеспечения, № аналитического счета _____. Без НДС.

Субъект местонахождения имущества - Алтайский край

Местонахождение имущества

край Алтайский район Солтонский, 560 м по направлению на запад и 4.2 км по направлению на северо-запад от с. Солтон

Категория объекта -земли сельскохозяйственного назначения

Форма собственности -государственная собственность (неразграниченная)

Вид договора - договор аренды земельного участка

Срок аренды - 5 лет

Характеристики

Кадастровый номер земельного участка - 22:44:030007:791

Регистрационный номер ЕГРОКН -

Площадь земельного участка - 324 851 м²

Вид разрешённого использования земельного участка – для сельскохозяйственного производства (выращивание зерновых и иных сельскохозяйственных культур)

Информация о сведениях из единых государственных реестров

Единый государственный реестр объектов культурного наследия (памятников истории и культуры) народов Российской Федерации -

Изображения лота

Документы извещения**АДМИНИСТРАЦИЯ СОЛТОНСКОГО РАЙОНА
АЛТАЙСКОГО КРАЯ****РАСПОРЯЖЕНИЕ**

27.02.2024

№ 60-р

**О проведении аукциона на право
заключения договора аренды земельного участка**

В соответствии с п.1 ст. 39.6, со статьями 39.11, 39.12 Земельного кодекса Российской Федерации.

1. Провести аукцион на право заключения договоров аренды земельного участка сельскохозяйственного назначения, государственная собственность на которые не разграничена:

Лот №1 - земельный участок, расположенный по адресу: Российская Федерация, Алтайский край, район Солтонский, 6,5 км и 2 км по направлению на запад от с. Солтон, кадастровый номер 22:44:030007:790, общей площадью 308 171 (триста восемь тысяч сто семьдесят один) кв.м., вид разрешенного использования – для сельскохозяйственного производства (выращивание зерновых и иных сельскохозяйственных культур);

Лот №2 - земельный участок, расположенный по адресу: Российская Федерация, Алтайский край, район Солтонский, 560 м по направлению на запад и 4.2 км по направлению на северо-запад от с. Солтон, кадастровый номер 22:44:030007:791, общей площадью 324 851 (триста двадцать четыре тысячи восемьсот пятьдесят один) кв.м., вид разрешенного использования – для сельскохозяйственного производства (выращивание зерновых и иных сельскохозяйственных культур).

2. Опубликовать извещение о проведении аукциона на официальном сайте в сети «Интернет» www.torgi.gov.ru, на официальном сайте Администрации Солтонского района Алтайского края (в разделе «отдел по имуществу - аукционы»), на сайте Администрации Солтонского сельсовета Солтонского района Алтайского края, в Сборнике муниципальных правовых актов Солтонского района Алтайского края, в Сборнике муниципальных правовых актов органов местного самоуправления муниципального образования Солтонский сельсовет Солтонского района Алтайского края, а так же дополнительно проинформировать в газете «Слово-дело».

3. Контроль за исполнением настоящего распоряжения оставляю за собой.

Глава Солтонского района

Л.П. Харламова

Утверждена Администрации Алтайского края	Распоряжением Солтонского района от 27.02.2024 г. № 60 -р
--	--

Аукционная документация

на право заключения договора аренды земельного участка сельскохозяйственного назначения, находящегося в государственной собственности которые не прошли разграничения Солтонского района Алтайского края

1.Организатор аукциона: уполномоченный орган: отдел Администрации Солтонского района по имущественным и земельным отношениям. Адрес: 659520 ул. Ленина, 3, с. Солтон, Солтонский район, Алтайский край. Контактное лицо: Образцова Анна Петровна, тел. 8385-33 21-0-24.

2. Основание проведения аукциона:

В соответствии с п.1 ст. 39.6, со статьями 39.11, 39.12 Земельного кодекса Российской Федерации, распоряжением Администрации Солтонского района Алтайского края от 27.02.2024 г. № 60- р «О проведении аукциона на право заключения договора аренды земельного участка сельскохозяйственного назначения, государственная собственность на которые не разграничена».

3.Форма проведения аукциона:

Аукцион является открытым по составу участников и по форме подачи предложений о размере арендной платы.

4.Дата и место проведения аукциона:

03.04.2024 г. 09-00 ч. на электронной площадке «РТС-тендер», размещенной на сайте www.rts-tender.ru в сети Интернет.

При исчислении сроков, указанных в настоящем извещении, принимается время сервера электронной торговой площадки – Московское.

Оператор электронной площадки – юридическое лицо, зарегистрированное на территории Российской Федерации, владеющее электронной площадкой, в том числе необходимыми для ее функционирования программно-аппаратными средствами, обеспечивающее ее функционирование и включенное в перечень операторов электронных площадок, утвержденный Распоряжением Правительства Российской Федерации от 12.07.2018 № 1447-р «Об утверждении перечней операторов электронных площадок и специализированных электронных площадок, предусмотренных Федеральными законами от 05.04.2013 № 44-ФЗ, от 18.07.2011 № 223-ФЗ».

Наименование: Общество с ограниченной ответственностью «РТС-тендер».

Место нахождения: 121151, город Москва, набережная Тараса Шевченко, дом 23А

Адрес сайта: www.rts-tender.ru

Телефон: 8 (499) 653-77-00

5. Предмет аукциона:

Лот № 1 - земельный участок, расположенный по адресу: Российская Федерация, Алтайский край, район Солтонский, 6,5 км и 2 км по направлению на запад от с. Солтон, кадастровый номер 22:44:030007:790, общей площадью 308 171 (триста восемь тысяч сто семьдесят один) кв.м., вид разрешенного использования – для сельскохозяйственного производства (выращивание зерновых и иных сельскохозяйственных культур).

Срок аренды: 5 лет.

Начальная цена предмета аукциона: начальный размер годовой арендной платы 31 000 (тридцать одна тысяча) руб.00 коп.

Шаг аукциона: 3% - 930 (девятьсот тридцать) руб.00коп.

Размер задатка: 20% - 6 200 (шесть тысяч двести) руб. 00 коп.

Дата начала приема заявок: 01.03.2024 г.

Дата окончания приема заявок: 30.03.2024 г.

Лот №2 земельный участок, расположенный по адресу: Российская Федерация, Алтайский край, район Солтонский, 560 м по направлению на запад и 4.2 км по направлению на северо-запад от с. Солтон, кадастровый номер 22:44:030007:791, общей площадью 324 851 (триста двадцать четыре тысячи восемьсот пятьдесят один) кв.м., вид разрешенного использования – для сельскохозяйственного производства (выращивание зерновых и иных сельскохозяйственных культур).

Срок аренды: 5 лет

Начальная цена предмета аукциона: начальный размер годовой арендной платы 33 000 (тридцать три тысячи) руб.00 коп

Шаг аукциона: 3% - 990 (девятьсот девяносто) руб.00коп.

Размер задатка: 20% - 6 600 (шесть тысяч шестьсот) руб. 00 коп.

Дата начала приема заявок: 01.03.2024 г.

Дата окончания приема заявок: 30.03.2024 г.

6. Место приема заявок на участие в аукционе: с 01.03.2024 г. на электронной площадке «РТС-тендер», размещенной на сайте www.rts-tender.ru в сети Интернет.

7. Порядок подачи заявок на участие в аукционе:

Заявителем на участие в аукционе (далее – Заявитель) может быть любое юридическое лицо или физическое лицо, в том числе индивидуальный предприниматель, имеющие электронную подпись, оформленную в соответствии с требованиями действующего законодательства удостоверяющим центром, и прошедшие регистрацию (аккредитацию) на электронной площадке в соответствии с регламентом оператора электронной площадки.

Для обеспечения доступа к участию в аукционе в электронной форме заявителю необходимо пройти процедуру регистрации на электронной площадке. Заявка на регистрацию рассматривается оператором в течение 3 (трех) рабочих дней с даты направления ее оператору. Регистрации на электронной площадке подлежат заявители, ранее не зарегистрированные на электронной площадке или регистрация которых на электронной площадке была ими прекращена. Электронная площадка функционирует в режиме круглосуточной непрерывной работы, за исключением времени проведения профилактических и регламентных работ.

Для прохождения процедуры регистрации (аккредитации) на электронной площадке заявителю необходимо иметь электронную подпись, оформленную в

соответствии с требованиями действующего законодательства. В случае отсутствия у заявителя электронной подписи, такую подпись можно оформить, воспользовавшись услугами электронной площадки.

В случае если от имени заявителя действует доверенное иное лицо, заявителю и доверенному лицу необходимо пройти регистрацию (аккредитацию) на электронной площадке в соответствии с регламентом электронной площадки.

При регистрации заявителя на электронной площадке, оператор площадки обеспечивает организацию аналитического счета для целей участия в торговых процедурах, отображаемый в личном кабинете заявителя. На аналитическом счете учитываются такие операции как поступление денежных средств, их блокирование, прекращение блокирования, а также различного рода списания.

Последовательность действий и порядок регистрации, ответы на часто задаваемые вопросы и инструкции размещены в «Центре поддержки пользователей» в разделе «Сопровождение и поддержка» на сайте www.rts-tender.ru.

Прием заявок и прилагаемых к ним документов начинается с даты и времени, указанных в настоящем извещении, и осуществляется в сроки, установленные в настоящем извещении.

Прием заявок обеспечивается оператором электронной площадки в соответствии с регламентом.

Заявка направляется заявителем оператору электронной площадки в сроки, указанные в извещении, путем заполнения заявителем ее электронной формы (Приложение 1) с приложением указанных в настоящем пункте документов в форме электронных документов или электронных сканированных образов документов с сохранением их реквизитов.

Одновременно с заявкой на участие в аукционе заявители представляют следующие документы:

Юридические лица:

- 1) свидетельство о государственной регистрации и иные учредительные документы претендента.
- 2) свидетельство о постановке на учет в налоговых органах (сертификат о резидентстве для нерезидентов);
- 3) решение органа управления заявителя о совершении сделки в случаях, когда такое решение необходимо в соответствии с законодательством, учредительными документами заявителя или соглашением сторон, либо письменное заявление заявителя, что сделка не требует одобрения органов управления;
- 4) решение об избрании (назначении) единоличного исполнительного органа, принятое органом управления заявителя, к компетенции которого уставом отнесен вопрос об избрании (назначении) единоличного исполнительного органа;
- 5) доверенности на участие в торгах и заключение договора, выданная в порядке, предусмотренном действующим законодательством РФ (если от имени заявителя действует его представитель по доверенности). В случае если доверенность на осуществление действий от имени заявителя подписана лицом, уполномоченным единоличным исполнительным органом заявителя на предоставление соответствующих полномочий в порядке передоверия, заявка должна содержать также документ, подтверждающий полномочия такого лица, выдавшего доверенность.

Физические лица, в том числе индивидуальные предприниматели:

- 1) копии всех листов документа, удостоверяющего личность.
- 2) доверенность на участие в торгах и заключение, подписание договора (если от имени заявителя действует его представитель по доверенности).
- 3) согласие на обработку персональных данных (приложение)

Все подаваемые заявителем документы не должны иметь неоговоренных исправлений. Имеющиеся исправления должны быть надлежащим образом заверены. Печати и подписи, а также реквизиты и текст оригиналов и копий документов должны быть четкими и читаемыми. Подписи на оригиналах и копиях документов должны быть расшифрованы (указывается должность, фамилия и инициалы подписавшегося лица).

Заявка и прилагаемые к ней документы направляются одновременно в соответствии с регламентом электронной площадки. Не допускается раздельного направления заявки и приложенных к ней документов, направление дополнительных документов после подачи заявки или замена ранее направленных документов без отзыва заявки в соответствии с регламентом электронной площадки. В соответствии с регламентом оператор электронной площадки возвращает заявку заявителю в случае:

- предоставления заявки, подписанной электронной подписью лица, не уполномоченного действовать от имени заявителя;
- подачи одним заявителем двух и более заявок при условии, что поданные ранее заявки не отозваны;
- направления заявки после установленных в извещении дня и времени окончания срока приема заявок.

Одновременно с возвратом заявки оператор электронной площадки уведомляет заявителя об основаниях ее возврата.

При отсутствии оснований возврата заявки, оператор электронной площадки регистрирует заявку в соответствии с регламентом, и направляет заявителю уведомление о поступлении заявки.

Заявитель вправе отозвать заявку в любое время до установленных даты и времени окончания срока приема в соответствии с регламентом электронной площадки. После отзыва заявки заявитель вправе повторно подать заявку до установленных даты и времени окончания срока приема заявок в порядке, установленном извещением.

Прием заявок прекращается оператором электронной площадки с помощью программных и технических средств в дату и время окончания срока приема заявок. Ответственность за достоверность указанной в заявке информации и приложенных к ней документов несет заявитель.

После окончания срока приема заявок оператор электронной площадки направляет заявки организатору аукциона в соответствии с регламентом электронной площадки.

Заявки, полученные после окончания установленного срока их приема, не рассматриваются и в тот же день возвращаются заявителю. Один заявитель вправе подать только одну заявку. Прием заявок прекращается не ранее чем за 5 дней до дня проведения аукциона.

Форма заявки является приложением к настоящему извещению.

Порядок внесения суммы задатка осуществляется в соответствии с регламентом электронной площадки.

Перечисление денежных средств производится на счёт оператора электронной площадки в соответствии с регламентом площадки, по следующим реквизитам:

Получатель: ООО «РТС-тендер»

Наименование банка: Филиал «Корпоративный» ПАО «Совкомбанк»

Р/с: 40702810512030016362

Корр. счёт: 30101810445250000360

БИК: 044525360

ИНН: 7710357167

КПП: 773001001

Назначение платежа: Внесение гарантийного обеспечения по Соглашению о внесении гарантийного обеспечения, № аналитического счета _____. Без НДС

Оператор электронной площадки открывает заявителю аналитический счет, на котором учитываются операции по перечислению денежных средств. Внесенные денежные средства в размере, равном задатку, указанному в извещении, блокируются оператором электронной площадки на аналитическом счете заявителя в соответствии с регламентом площадки. Основанием для блокирования денежных средств является заявка, направленная оператору электронной площадки. Заблокированные на аналитическом счете заявителя денежные средства являются задатком.

Подача заявки и блокирование задатка является заключением соглашения о задатке.

Прекращение блокирования денежных средств на аналитическом счете заявителя в соответствии с регламентом производится оператором электронной площадки в следующем порядке:

- для заявителя, отозвавшего заявку до окончания срока приема заявок, указанного в извещении, – в течение 3 (трех) рабочих дней со дня поступления уведомления об отзыве заявки;
- для заявителя, не допущенного к участию в аукционе, – в течение 3 (трех) рабочих дней со дня оформления Протокола рассмотрения заявок на участие в аукционе в соответствии с регламентом;
- для участников аукциона, участвовавших в аукционе, но не победивших в нем, – в течение 3 (трех) рабочих дней со дня подписания Протокола о результатах аукциона в соответствии с регламентом площадки.

Задаток, внесенный лицом, признанным победителем аукциона (далее – Победитель), а также задаток внесенный иным лицом, с которым заключается договор аренды земельного участка в соответствии с пунктами 13, 14, 20 статьи 39.12 Земельного кодекса Российской Федерации, засчитываются в счет оплаты за земельный участок. Задатки, внесенные указанными в настоящем пункте лицами, не заключившими договор аренды земельного участка вследствие уклонения от заключения указанного договора, не возвращаются.

При подаче заявителем заявки в соответствии с регламентом электронной площадки, информация о внесении заявителем задатка формируется оператором электронной площадки и направляется организатору аукциона.

8. Место, дата и время определения участников аукциона:

День рассмотрения заявок и подведения итогов о допуске заявителей к участию в аукционе 01.04.2024

Заявитель не допускается к участию в аукционе в следующих случаях:

- 1.непредставление необходимых для участия в аукционе документов или представление недостоверных сведений;
- 2.непоступление задатка на дату рассмотрения заявок на участие в аукционе;
- 3.подача заявки лицом, которое в соответствии с Земельным кодексом Российской Федерации и другими федеральными законами не имеет права быть участником конкретного аукциона, покупателем земельного участка;
- 4.наличие сведений о заявителе, об учредителях (участниках), о членах коллегиальных исполнительных органов заявителя, лицах, исполняющих функции единоличного исполнительного органа заявителя, являющегося юридическим лицом, в реестре недобросовестных участников аукциона.

По результатам рассмотрения организатором аукциона заявок, оператор электронной площадки в соответствии с регламентом площадки:

-направляет заявителям, допущенным к участию в аукционе и признанным участниками и заявителям, не допущенным к участию в аукционе, уведомления о принятых в их отношении решениях;

-размещает Протокол рассмотрения заявок на участие в аукционе на электронной площадке.

По результатам рассмотрения заявок организатор аукциона размещает Протокол рассмотрения заявок на участие в аукционе на официальном сайте торгов не позднее, чем на следующий день после дня подписания указанного протокола.

Заявитель, в соответствии с полученным им уведомлением Участника, в соответствии с регламентом площадки считается участвующим в аукционе с даты и времени начала проведения аукциона, указанных в извещении.

9. Проведение аукциона

Проведение аукциона обеспечивается оператором электронной площадки в соответствии с регламентом площадки.

В аукционе могут участвовать только заявители, допущенные к участию в аукционе и признанные участниками. Оператор электронной площадки обеспечивает участникам возможность принять участие в аукционе.

Процедура аукциона проводится в день и время, указанные в извещении. Время проведения аукциона не должно совпадать со временем проведения профилактических работ на электронной площадке. Аукцион проводится путем повышения начальной цены предмета аукциона на «шаг аукциона», установленные извещением. Если в течение 1 (одного) часа со времени начала проведения процедуры аукциона не поступило ни одного предложения о цене предмета аукциона, которое предусматривало бы более высокую цену предмета аукциона, аукцион завершается с помощью программных и технических средств электронной площадки.

В случае поступления предложения о более высокой цене предмета аукциона, время представления следующих предложений о цене предмета аукциона продлевается на 10 (десять) минут. Аукцион завершается с помощью программных и технических средств электронной площадки, если в течение 10

(десяти) минут после поступления последнего предложения о цене предмета аукциона ни один участник не сделал предложение о цене предмета аукциона, которое предусматривало бы более высокую цену предмета аукциона.

Победителем признается участник, предложивший наибольшую цену предмета аукциона. Ход проведения процедуры аукциона фиксируется оператором электронной площадки в электронном журнале, который направляется организатору аукциона в течение 1 (одного) часа со времени завершения аукциона для подведения организатором результатов аукциона путем оформления протокола о результатах аукциона. Один экземпляр протокола о результатах аукциона передается победителю аукциона.

Оператор электронной площадки приостанавливает проведение аукциона в случае технологического сбоя, зафиксированного программными и техническими средствами электронной площадки. Не позднее чем за 3 (три) часа до времени возобновления проведения аукциона, в соответствии с регламентом электронной площадки участники получают уведомления от оператора электронной площадки с указанием даты и времени возобновления проведения аукциона.

После завершения аукциона оператор электронной площадки размещает протокол о результатах аукциона на электронной площадке. Организатор аукциона размещает протокол о результатах аукциона на официальном сайте торгов «ГИС торги» в течение одного рабочего дня со дня его подписания.

Аукцион признается несостоявшимся в случаях, если:

1. по окончании срока подачи заявок была подана только одна заявка;
2. по окончании срока подачи заявок не подано ни одной заявки;
3. на основании результатов рассмотрения заявок принято решение об отказе в допуске к участию в аукционе всех заявителей;
4. на основании результатов рассмотрения заявок принято решение о допуске к участию в аукционе и признании участником только одного заявителя;
5. в случае если в течении 1 (одного) часа после начала проведения аукциона не поступило ни одного предложения о цене предмета аукциона, которое предусматривало бы более высокую цену предмета аукциона.

Организатор направляет победителю аукциона или единственному принявшему участие в аукционе его участнику проект договора аренды земельного участка в десятидневный срок со дня составления протокола о результатах аукциона. Не допускается заключение договора ранее чем через десять дней со дня размещения информации о результатах аукциона на официальном сайте.

Победитель аукциона или единственный участник, с которым заключается договор аренды земельного участка в соответствии с Земельным кодексом Российской Федерации, обязаны подписать договор в течение 30 (тридцати) дней со дня направления им такого договора.

Организатор аукциона вправе объявить о проведении повторного аукциона в случае, если аукцион был признан несостоявшимся и лицо, подавшее единственную заявку на участие в аукционе, заявитель, признанный единственным участником аукциона, или единственный принявший участие в аукционе его участник в течение тридцати дней со дня направления им проекта договора аренды земельного участка не подписали и не представили организатору указанные договоры. При этом условия повторного аукциона могут быть изменены.

Если договор аренды земельного участка в течение тридцати дней со дня направления победителю аукциона проекта указанного договора не были им подписаны и представлены в организатору, организатор аукциона предлагает заключить указанные договоры иному участнику аукциона, который сделал предпоследнее предложение о цене предмета аукциона, по цене, предложенной победителем аукциона.

В случае, если в течение тридцати дней со дня направления участнику аукциона, который сделал предпоследнее предложение о цене предмета аукциона, проекта договора аренды земельного участка этот участник не представил организатору подписанный им договор, организатор аукциона вправе объявить о проведении повторного аукциона или распорядиться земельным участком иным образом в соответствии с Земельным кодексом Российской Федерации.

Сведения о победителях аукциона, уклонившихся от заключения договора аренды земельного участка, являющегося предметом аукциона, и об иных лицах, с которыми указанные договоры заключаются в соответствии с п.13,14,20 ст.39.12 Земельного кодекса Российской Федерации и которые уклонились от их заключения, направляются в Федеральную антимонопольную службу Российской Федерации (в соответствии с постановлением Правительства Российской Федерации от 02.03.2015 № 187 «О внесении изменений в Положение о Федеральной антимонопольной службе») для включения в реестр недобросовестных участников аукциона.

10. Срок принятия решения об отказе в проведении аукциона:

Организатор торгов оставляет за собой право отказаться от проведения аукциона в любое время, но не позднее, чем за три дня до наступления даты его проведения.

Опубликовать извещение о проведении аукциона на официальном сайте в сети «Интернет» www.torgi.gov.ru, на официальном сайте Администрации Солтонского района Алтайского края (в разделе «отдел по имуществу - аукционы»), на сайте Администрации Солтонского сельсовета Солтонского района Алтайского края, в Сборнике муниципальных правовых актов Солтонского района Алтайского края, в Сборнике муниципальных правовых актов органов местного самоуправления муниципального образования Солтонский сельсовет Солтонского района Алтайского края, а так же дополнительно размещена информация в газете «Слово-дело».

Организатору аукциона:
Администрации Солтонского района
Алтайского края

Заявка на участие в аукционе № ____

Претендент- Физическое лицо

юридическое лицо

ФИО/ Наименование претендента _____
(для физических лиц)

Документ, удостоверяющий личность: _____ серия _____ номер _____
 Выдан « ____ » _____ г. _____
 Место жительства: _____
 Телефон _____ Факс _____ Индекс _____

(для юридических лиц)

Документ о государственной регистрации в качестве юридического лица

серия _____ № _____, дата регистрации « ____ » _____ г.

Орган, осуществивший регистрацию _____

Место выдачи _____

ИНН/КПП _____

Место нахождения претендента: _____

Банковские реквизиты претендента для возврата денежных средств:

Р/счет _____ в _____

К/счет _____ БИК _____

Представитель претендента _____

Действует на основании доверенности от « ____ » _____ г. № _____

Задаток не является авансом за оказанные Организатором услуги, а являются средством обеспечения обязательства. Внесенные денежные средства желаю использовать в качестве задатка за право участвовать в аукционе.

Местоположение объекта аукциона	№ лота	Начальная цена (рублей)	Шаг аукциона (рублей)	Сумма задатка (рублей)

Сообщаю, что принимаю все условия участия в аукционе, с порядком проведения аукциона, сроками проведения аукциона, с порядком определения победителя аукциона ознакомлен.

Даю свое согласие на проверку предоставленных мною сведений правоохранительными органами. В случае выявления сведений, не соответствующих, указанным в заявлении, об ответственности согласно действующему законодательству предупрежден.

Подпись претендента _____ / _____ / М.П.

Дата _____

Заявка принята в _____ час. _____ мин. « ____ » _____ г.

От Организатора _____

ОТЗЫВ ЗАЯВКИ НА УЧАСТИЕ В АУКЦИОНЕ

Организатору аукциона:
 Администрации Солтонского района
 Алтайского края

Заявитель _____
 просит вернуть заявку, направленную _____ для

(способ подачи: нарочным, почтой и т.п.)

участия в аукционе «___»_____ 2024 года на право заключения договора аренды земельного участка сельскохозяйственного назначения, находящегося в государственной собственности которые не прошли разграничение Солтонского района Алтайского края и зарегистрированную на электронной площадке «РТС-тендер», размещенной на сайте www.rts-tender.ru в сети Интернет под № ___ от «___» _____ 20__ г., время подачи заявки ___ час. ___ мин.

Приложение:

Оригинал расписки в получении Организатором аукциона заявки на участие в аукционе (при наличии).

Заявитель _____

(Должность) _____ (подпись) (Фамилия И.О.)

МП

Отметка о принятии отзыва заявки организатором аукциона:

(ФИО) _____ (подпись)
час. _____ мин. _____ «___» _____ г. за № _____

ПРОЕКТ

ДОГОВОР

АРЕНДЫ ЗЕМЕЛЬНОГО УЧАСТКА № _____
сельскохозяйственного назначения

с. Солтон «___» _____ г.

Администрация Солтонского района, Алтайского края, именуемая в дальнейшем "Арендодатель" в лице главы Солтонского района Харламовой Ларисы Павловны, действующая на основании Устава района с одной сторон и *ФИО паспортные данные, СНИЛС, для юридического лица – наименование, юридический адрес, ИНН, КПП, ОГРН, ФИО и должность лица, подписавшего договор, СНИЛС, основание полномочий указанного лица*), именуемый в дальнейшем «Арендатор», с другой стороны, вместе именуемые «Стороны», в соответствии со ст. 39.6, 39.11, 39.12 Земельного кодекса Российской Федерации, на основании протокола _____ «О результатах аукциона на право заключения договора аренды земельного участка сельскохозяйственного назначения государственная собственность на которые не разграничена», заключили настоящий договор о нижеследующем:

1. ПРЕДМЕТ ДОГОВОРА И ЦЕЛЕВОЕ ИСПОЛЬЗОВАНИЕ ЗЕМЕЛЬНОГО УЧАСТКА

1.1. Арендодатель передает, а Арендатор принимает по акту приемки – передачи земельного участка сельскохозяйственного назначения в пользование на возмездном условии земельный участок сельскохозяйственного назначения

площадью _____, кадастровый номер _____.

Адрес _____ земельного участка:

_____ Указанное в настоящем пункте описание цели использования участка является окончательным и именуется в дальнейшем «Разрешенное использование».

1.2. Документация об аукционе размещена на сайте в сети «Интернет» www.torgi.gov.ru, на официальном сайте Администрации Солтонского района Алтайского края (в разделе «отдел по имуществу»), на сайте Администрации Солтонского сельсовета Солтонского района Алтайского края, в Сборнике муниципальных правовых актов Солтонского района Алтайского края, в Сборнике муниципальных правовых актов органов местного самоуправления муниципального образования Солтонский сельсовет Солтонского района Алтайского края.

2. СРОК ДЕЙСТВИЯ ДОГОВОРА

2.1. Настоящий договор заключается сроком на _____.

2.2. Настоящий договор подлежит государственной регистрации в органе, осуществляющем государственную регистрацию, и вступает в силу с момента такой регистрации. По соглашению сторон действие настоящего договора распространяется на правоотношения сторон, возникшие с _____ г.

3. РАЗМЕР И РАСЧЕТ АРЕНДНОЙ ПЛАТЫ

3.1. На момент заключения настоящего договора арендная плата для данного участка составляет _____ коп в год в соответствии с протоколом № _____ г.

Задаток, внесенный _____ в размере _____, зачисляется в счет арендной платы за _____ г.

3.2. Арендная плата по настоящему договору вносится Арендатором на расчетный счет единой суммой:

УФК по Алтайскому краю (Администрация Солтонского района Алтайского края), ИНН 2274001225, КПП 227401001, казначейский счет: 03100643000000011700, банковский счет: 40102810045370000009, банк: ОТДЕЛЕНИЕ БАРНАУЛ БАНКА РОССИИ//УФК по Алтайскому краю г. Барнаул, БИК ТОФК: 010173001, 01644492 – на территории Сузопского сельсовета, КБК (код бюджетной классификации): 303 111 05013 05 0000 120. Наименование платежа: Доходы, получаемые в виде арендной платы, а также средства от продажи права на заключение договоров аренды за земли, находящиеся в государственной собственности сельских поселений (за исключением земельных участков муниципальных, бюджетных и автономных учреждений).

3.3. В последующие года Арендная плата за земельный участок, вносится в следующие сроки: по ¼ части годовой арендной платы – не позднее, 15 января за прошедший год, 15 апреля, 15 июля, 15 ноября за текущий год.

3.4. В случае неоплаты арендной платы, предусмотренной разделом 3 настоящего договора, в установленный срок, Арендатор оплачивает пени за каждый день просрочки в размере 1/300 ключевой ставки Банка России, установленной на дату предъявления требования, от суммы задолженности.

Сумма начисленной пени перечисляется Арендатором на тот же расчетный счет, на который перечисляется арендная плата.

4. ПРАВА И ОБЯЗАННОСТИ СТОРОН

4.1. Арендодатель имеет право:

- досрочно расторгнуть договор в порядке и случаях предусмотренных действующим законодательством РФ;
- вносить, по согласованию с Арендатором, в настоящий договор необходимые изменения в случае изменения действующего законодательства РФ;
- приостанавливать работы, ведущиеся на земельном участке с нарушением условий настоящего договора;
- беспрепятственно посещать и обследовать земельный участок на предмет соблюдения земельного законодательства, условий настоящего договора аренды, целевого использования земельного участка, обременений и сервитутов.

4.2. Арендодатель обязан:

- не вмешиваться в хозяйственную деятельность Арендатора, если она не противоречит условиям настоящего договора;

4.3. Арендатор имеет право:

- приступить к использованию земельного участка после установления границ, этого участка в натуре (на местности) и выдаче документов, удостоверяющих право аренды;
- использовать участок в соответствии с целью и условиями настоящего договора;
- право собственности на посевы и посадки сельскохозяйственных культур и насаждений;
- использовать в установленном порядке для собственных нужд, имеющиеся на земельном участке общераспространенные полезные ископаемые, торф;
- в установленном порядке проводить оросительные, осушительные, культурно-технические и другие мелиоративные работы;
- проводить работы по улучшению, в т.ч. экологического состояния участка при наличии утвержденного в установленном порядке проекта;
 - по истечении срока договора имеет преимущественное перед другими лицами право на заключение договора аренды на новый срок.

4.4. Арендатор обязан:

- в период со дня схода снежного покрова до установления устойчивой дождливой осенней погоды или образования снежного покрова, арендатор (в соответствии с пунктом 9.1 правил пожарной безопасности в лесах, утвержденных Правительства РФ от 18 августа 2016 года № 807) владеющий, пользующийся и (или) распоряжающийся территорией, прилегающей к лесу, обеспечивают ее очистку от сухой травянистой растительности, пожнивных остатков, валежника, порубочных остатков, мусора и других горючих материалов на полосе шириной не менее 10 метров от леса либо отделяют лес противопожарной минерализованной полосой шириной не менее 0,5 метра или иным противопожарным барьером
- в месячный срок с момента подписания настоящего договора за свой счет зарегистрировать данный договор в органе, осуществляющем государственную регистрацию;

- не допускать действий, приводящих к ухудшению качественных характеристик участка, экологической обстановки на арендуемой территории, а также к загрязнению территории в соответствии с нормативными актами;
- обеспечить Арендодателю и органам государственного контроля свободный доступ на участок, на специально выделенные части участка, свободный проход (проезд) через участок;
- в случае изменения адреса или иных реквизитов Арендатора в недельный срок направить уведомление Арендодателю;
- в случае реорганизации предприятия, учреждения, организации Арендатор или его правопреемник должен направить Арендодателю письменное уведомление с заявкой на внесение изменений в договор аренды с предоставлением правоустанавливающих документов, либо отказ от аренды;
- не осуществлять на выделенном участке деятельность, в результате которой создались бы какие-либо препятствия третьим лицам;
- осуществлять строительство в соответствии с целевым назначением земель и с согласия Арендодателя;
- передать земельный участок Арендодателю по передаточному акту в недельный срок после окончания срока аренды либо после прекращения действия договора в случае его досрочного расторжения;
- своевременно производить арендную плату за земельный участок;
- при досрочном расторжении настоящего договора или при истечении срока все неотделимые улучшения на земельном участке передать Арендодателю безвозмездно;
- предоставлять Арендодателю ксерокопии квитанций об оплате за аренду земельного участка сразу после произведения платежа, но не позднее 3-ех дней с момента оплаты;
- принимать меры по борьбе с сорной растительностью, проводить мероприятия по уничтожению остатков растительности безогневым способом;

5. ОТВЕТСТВЕННОСТЬ СТОРОН

5.1. В случае неисполнения или ненадлежащего исполнения одной из сторон своих обязательств по настоящему договору другая сторона направляет письменное уведомление.

5.2. К стороне, не исполняющей или ненадлежащее исполняющей свои обязанности, может быть предъявлено требование о возмещении убытков в соответствии с Гражданским кодексом РФ.

5.3. За нарушение условий настоящего договора стороны несут ответственность в соответствии с действующим законодательством РФ.

6. ПОРЯДОК ИЗМЕНЕНИЯ И РАСТОРЖЕНИЯ ДОГОВОРА

6.1. Изменения к договору заключаются в письменной форме и подписываются уполномоченными представителями сторон.

6.2. Настоящий договор может быть расторгнут, а право аренды прекращено по взаимному соглашению сторон.

6.3. Настоящий договор, может быть расторгнут досрочно судом по инициативе Арендодателя в случае:

- нарушения Арендатором условий настоящего договора;

- при не использовании земельного участка, предоставленного для сельскохозяйственного производства, в течение 3 лет, за исключением периода необходимого для освоения участка;
- при переходе прав собственности на строения, сооружения другому юридическому или физическому лицу;
- смерти Арендатора – физического лица и отсутствии правопреемника либо ликвидации Арендатора – юридического лица;
- если Арендатор более двух раз подряд по истечении установленного настоящим договором аренды срока платежа не вносит арендную плату;
- в иных случаях, предусмотренных действующим законодательством РФ.

6.4. Основаниями для принудительного расторжения настоящего договора в случаях нарушения земельного законодательства являются:

- нерациональное использование земель;
- использование земель не по целевому назначению, а также способами, приводящими к существенному снижению плодородия почв;
- загрязнение земель химическими веществами, производственными отходами, сточными водами и т.п.;
- захламление земель;
- другие нарушения, установленные действующим законодательством;
- в случае изменения сторон в соответствии с действующим законодательством, указанное основание не является основанием для изменения или расторжения договора аренды.

7. ДОПОЛНИТЕЛЬНЫЕ УСЛОВИЯ

7.1. Земельные споры, возникающие из реализации настоящего договора, разрешаются в порядке, установленном действующим законодательством РФ.

8. ОСОБЫЕ УСЛОВИЯ

8.1. В настоящем договоре под особыми обстоятельствами понимаются: пожар, взрыв, наводнение, землетрясение, другие стихийные бедствия, военные действия, забастовки, разрыв магистральных трубопроводов и т.д.

Об этих происшествиях каждая из сторон обязана немедленно известить другую. Сообщение должно быть подтверждено документом, выданным уполномоченным на то государственным органом. При продолжительности особых обстоятельств свыше 6 (шести) месяцев или при не устранении последствий этих обстоятельств в течение 6 месяцев стороны должны встретиться для выработки взаимоприемлемого решения, связанного с продолжением настоящего договора.

8.2. Сервитуты по земельному участку: не имеются.

8.3. Настоящий договор составлен и подписан сторонами в Администрации Солтонского района в 3 экземплярах: по одному каждой из сторон, один экземпляр – в органе, осуществляющем государственную регистрацию.

8.4. Приложение к договору: Акт приемки-передачи земельного участка сельскохозяйственного назначения на 1 листе.

9. РЕКВИЗИТЫ СТОРОН:

Администрация
Солтонского района Алтайского края
659520, Алтайский край Солтонский
район
с. Солтон, ул. Ленина,3

ФИО
Адрес прописки

Глава Солтонского района

_____ Л.П. Харламова
м.п.

_____ ФИО

проект

Приложение 1
к договору аренды земельного участка
сельскохозяйственного назначения № ____ от _____ г.

**Акт приемки – передачи
земельного участка сельскохозяйственного назначения**

с.Солтон _____ г.

Администрация Солтонского района Алтайского края, именуемая в дальнейшем "Арендодатель" в лице главы Солтонского района Харламовой Ларисы Павловны, действующая на основании Устава района с одной стороны, и _____ (для физического лица – ФИО, паспортные данные, адрес регистрации, ИНН, СНИЛС; для юридического лица – наименование, юридический адрес, ИНН, КПП, ОГРН, ФИО и должность лица, подписавшего договор, СНИЛС, основание полномочий указанного лица), именуемый в дальнейшем «Арендатор», принимает в пользование на возмездном условии земельный участок сельскохозяйственного назначения площадью _____ кв. м.

Кадастровый номер земельного участка: _____, на срок _____

Адрес земельного участка: _____

Претензий от сторон не поступило.

Арендодатель:

Арендатор:

Администрация
Солтонского района
659520, РФ, Алтайский край
Солтонский район
с.Солтон ул.Ленина 3

Глава Солтонского района

_____ Л.П. Харламова

**ТИПОВАЯ ФОРМА
СОГЛАСИЯ НА ОБРАБОТКУ ПЕРСОНАЛЬНЫХ ДАННЫХ,
РАЗРЕШЕННЫХ СУБЪЕКТОМ ПЕРСОНАЛЬНЫХ
ДАННЫХ ДЛЯ РАСПРОСТРАНЕНИЯ**

Я, _____,
(фамилия, имя, отчество (при наличии) субъекта персональных данных или его
представителя) проживающий (ая) по адресу

_____,
(адрес места жительства субъекта персональных данных или его представителя)
основной документ, удостоверяющий личность _____

_____,
(наименование и номер основного документа, удостоверяющего личность
субъекта персональных данных или его представителя, сведения о дате выдачи
указанного документа и выдавшем его органе)
являющийся *(нужное отметить)*:

субъектом персональных данных;

представителем следующего субъекта персональных данных:

_____,
(фамилия, имя, отчество (при наличии) субъекта персональных данных)
проживающего (ей) по адресу _____

_____,
(адрес места жительства субъекта персональных данных)
основной документ, удостоверяющий личность _____

_____,
(наименование и номер основного документа, удостоверяющего личность
субъекта персональных данных, сведения о дате выдачи указанного документа и
выдавшем его органе)

действующий(ая) на основании _____

(наименование и реквизиты документа, подтверждающего полномочия
представителя субъекта персональных данных)

в соответствии со статьями 9, 10¹ Федерального закона от 27 июля 2006 года № 152-ФЗ «О персональных данных» настоящим подтверждаю, что даю свое согласие Администрации Солтонского района Алтайского края), (далее – Оператор) находящемуся по адресу: 659520, Алтайский край, Солтонский район, с. Солтон, ул. Ленина, 3, кабинет 14, ОГРН 1022201944236, ИНН 2274001225 на предоставление доступа неограниченному кругу лиц и иные действия со следующими персональными данными:

- 1) персональные данные (фамилия, имя, отчество (при наличии));
- 2) год, месяц, дата рождения, место рождения;
- 3) адрес регистрации и фактического проживания ;
- 4) семейное положение;
- 5) социальное положение ;
- 6) другая информация, относящаяся к субъекту персональных данных
- 7) СНИЛС;
- 8) выписка из ЕГРП;
- 9) сведения, содержащие информацию о номере домашнего телефона, мобильного телефона;
- 10) копии свидетельств о рождении детей.

путем размещения указанных персональных данных на следующих принадлежащих Оператору информационных ресурсах:

- 1) _____
- 2) _____;

(указывается адрес, состоящий из наименования протокола (http или https), сервера (www),

домена, имени каталога на сервере и имя файла веб-страницы)

в следующих целях:

- 1) _____
- 2) _____

(указываются цели обработки персональных данных)

При этом устанавливаю следующие условия и запреты (*заполняется по желанию субъекта персональных данных или его представителя*):

- 1) _____;
- 2) _____;

(указываются категории и перечень персональных данных, для обработки которых субъект персональных данных устанавливает условия и запреты, а также перечень устанавливаемых условий и запретов)

При этом устанавливаю следующие условия, при которых полученные персональные данные могут передаваться Оператором, осуществляющим обработку персональных данных, только по его внутренней сети, обеспечивающей доступ к информации лишь для строго определенных сотрудников, либо с использованием информационно-телекоммуникационных

сетей, либо без передачи полученных персональных данных (заполняется по желанию субъекта персональных данных или его представителя):

1) _____;

2) _____;

Настоящее согласие действует с «__» _____ 20__ года.

Настоящее согласие дано мной на срок 49 лет

Контактная информация _____

_____,
(номер телефона, адрес электронной почты или почтовый адрес субъекта персональных данных или его представителя)

Я оставляю за собой право в любое время требовать исключения всех или отдельных персональных данных, указанных в настоящем согласии, из числа тех, к которым предоставлен доступ неограниченному кругу лиц, и (или) отозвать свое согласие на основании письменного заявления. Подтверждаю, что мои права и обязанности в области защиты персональных данных мне разъяснены.

_____	_____	«__» _____ 20__ г.
фамилия, имя, отчество (при инии) субъекта персональных данных или его представителя)	подпись	

Сборник
муниципальных правовых актов
Солтонского района Алтайского края

№ 69

29 февраля 2024

Учредители: Солтонский районный Совет народных депутатов Алтайского края, Администрация Солтонского района Алтайского края.

Адрес издателя и типографии:

659520, с. Солтон, Солтонского района Алтайского края, ул. Ленина д.3.

тел. 8 (38533) 21229

Тираж 9 экземпляров.

Подписано в печать 29 февраля 2024 года